

# **SEMAINE ABEILLE 2019**

**LORRAINE (MOSELLE)**

**ALSACE**

**(HAUT-RHIN & BAS-RHIN)**

**Du Samedi 1 juin**

**Au mercredi 12 juin**



Le rendez-vous est fixé le :

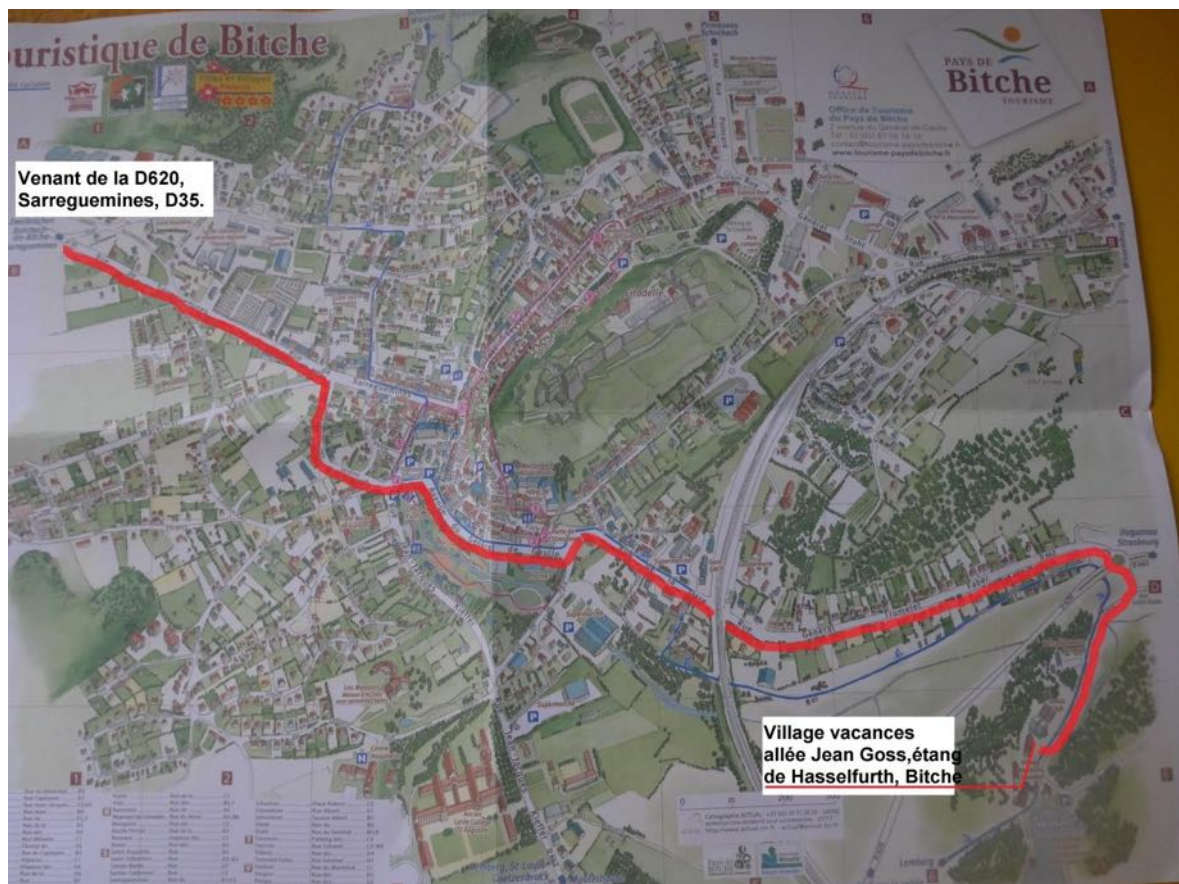
**Samedi 1 Juin**, arrivée à BITCHE, en fin d'après-midi, à partir de 18h00. Pot de bienvenue, offert par le gérant du village. Vous remarquerez que cette semaine, intitulée « ALSACE », commencera en LORRAINE, n'oubliez pas vos « SABOTS »

**Du samedi 1 au vendredi 7 juin, au matin, camp de base à BITCHE. Village vacances, « l'étang de HASSELFURTH », allée Jean GOSS, l'étang de HASSELFURTH, 57230 BITCHE.**

**Tél : 03 87 96 10 04**

Pour vous rendre à BITCHE, au départ de la région Parisienne, prendre l'autoroute de l'Est, Reims, Verdun, Metz, Forbach, sortir à PUTTELANGE (41-1), N74 ; N61, Sarreguemines, D620, puis D35 Bitche. Distance GPS au départ de Rueil : environ 480km.

**Essayez de laisser vos vélos sur votre voiture, le lendemain avance voiture pour notre première sortie.**



### **Situation :**

Aux portes de l'Alsace et de l'Allemagne, le **Village Vacances de Bitche** est situé dans un écrin de verdure au bord d'un étang. Au cœur du **Parc naturel régional des Vosges du Nord**, vous aurez tout le loisir durant vos vacances, de vous promener au bord des lacs et des tourbières ou de visiter des sites pittoresques de la région.

**Logement :** le village de vacances «l'Étang de HASSELFURTH \*\*\*» Le village comprend 30 chalets en bois et 42 chambres hôtelières de 2 à 3 lits, équipées de sanitaires privés (douche, lavabo, WC). TV.

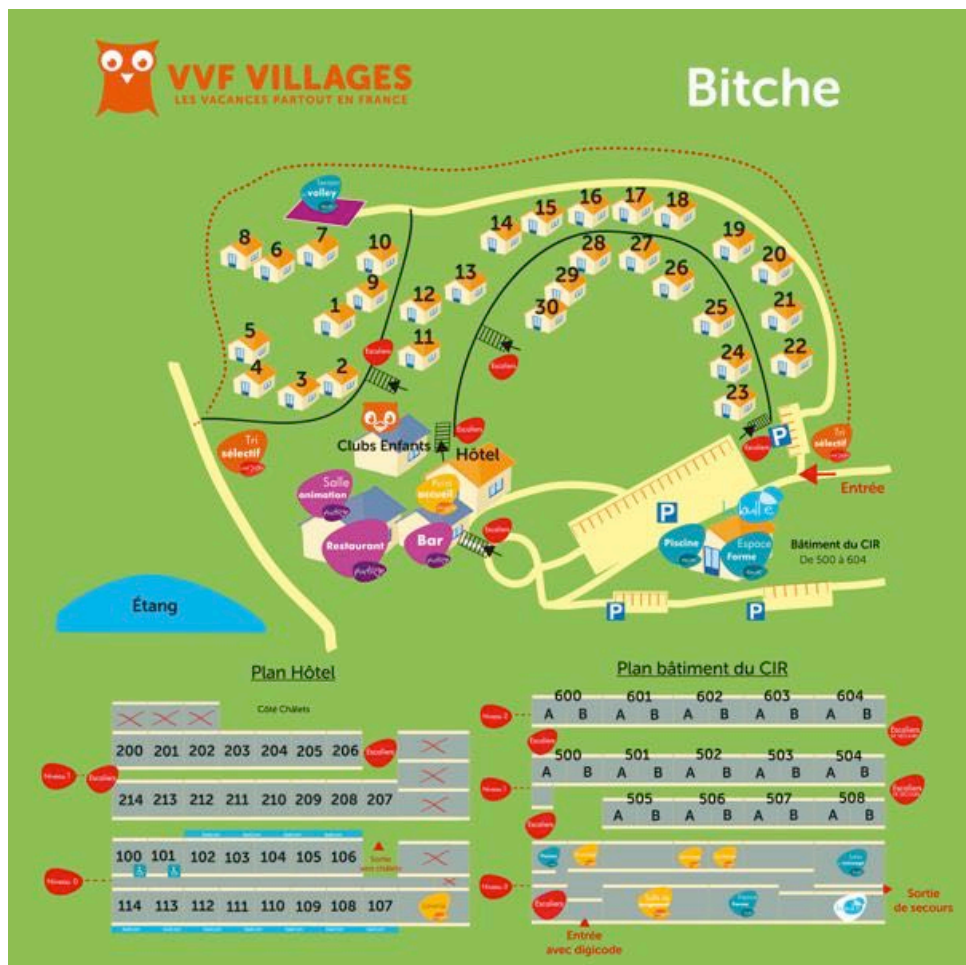


**Restauration :**

La région de Bitche ne fait pas exception à la règle, avec la tomme de Bitche et le vin de Moselle. Mais la Moselle, du fait de sa proximité avec l'Allemagne et l'Alsace possède bien d'autres richesses culinaires comme le pain d'épices ou les flamenkuches. Cuisine régionale et traditionnelle.

**Equipements :**

Bibliothèque, tennis de table, baby-foot, terrains de volley et badminton, parcours VTT, slackline. Club Forme avec piscine intérieure chauffée, sauna et salle de remise en forme (salon de massage avec participation).



## Les environs de BITCHE.

Riche en grès, eau et forêts, la nature environnante s'admire et se traverse pour des balades à pied, à vélo ou VTT. Le Pays de Bitche est situé au milieu du Parc naturel régional des Vosges du Nord.

Théâtre de guerres et d'invasions, pendant deux millénaires, les ouvrages de la ligne Maginot, construits à partir 1930, dont le SIMSERHOF, font revivre des moments d'Histoire.

À Bitche, la citadelle Vauban jouxte un jardin contemporain. Dans les vallées, les artisans du verre et du cristal jonglent magnifiquement avec tradition et innovation.

Ce passé historique, lié à la situation géographique, lui a légué de nombreuses places fortes. Ce sera le thème d'une de nos randonnées.

A visiter, la citadelle de BITCHE, impressionnante forteresse de grès rose qui domine toute la ville. Construite au XVIIème siècle, cette œuvre de VAUBAN, cache derrière ses remparts, une véritable cité souterraine. Cuisine, écurie, dortoirs, et même une boulangerie.

La visite se fait à travers un parcours cinématographique original, qui met en scène un moment particulier de son histoire : l'héroïque résistance du Colonel Teyssier et de ses hommes en 1870 pour sauver BITCHE de l'invasion Prussienne. La visite se termine en haut de la citadelle, afin de bénéficier du splendide Panorama sur les Vosges du Nord.

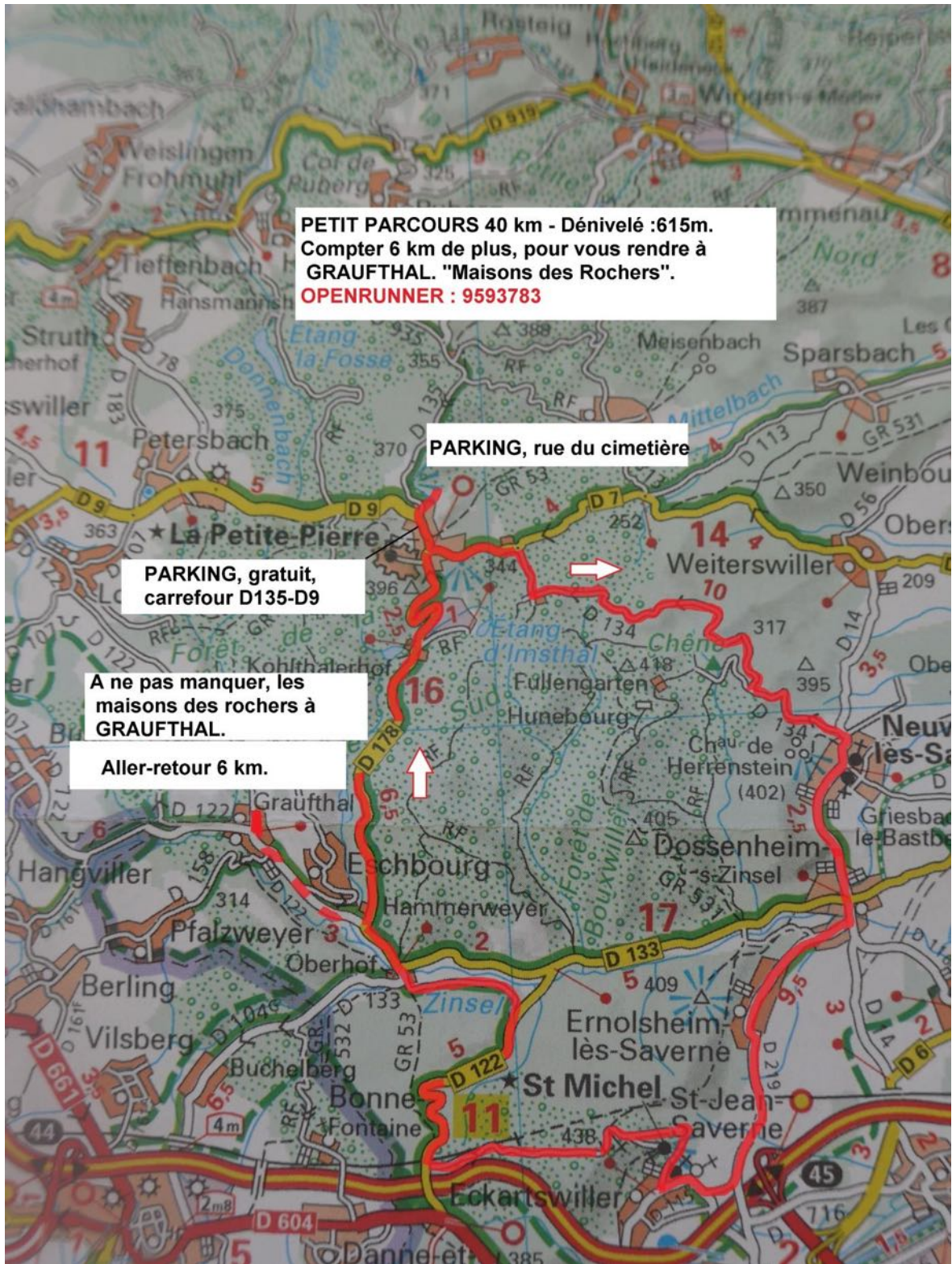
A la sortie de la citadelle, possibilité de visiter le jardin de la Paix.

La visite est prévue le vendredi 7 juin, jour de notre transfert à OBERNAI. Visite facultative, payante, pas compris dans le budget ABEILLE ;

**A noter que chaque matin, avant de partir pour notre randonnée, le village vacances nous distribuera notre pique, gain de temps, pas de course à faire.**

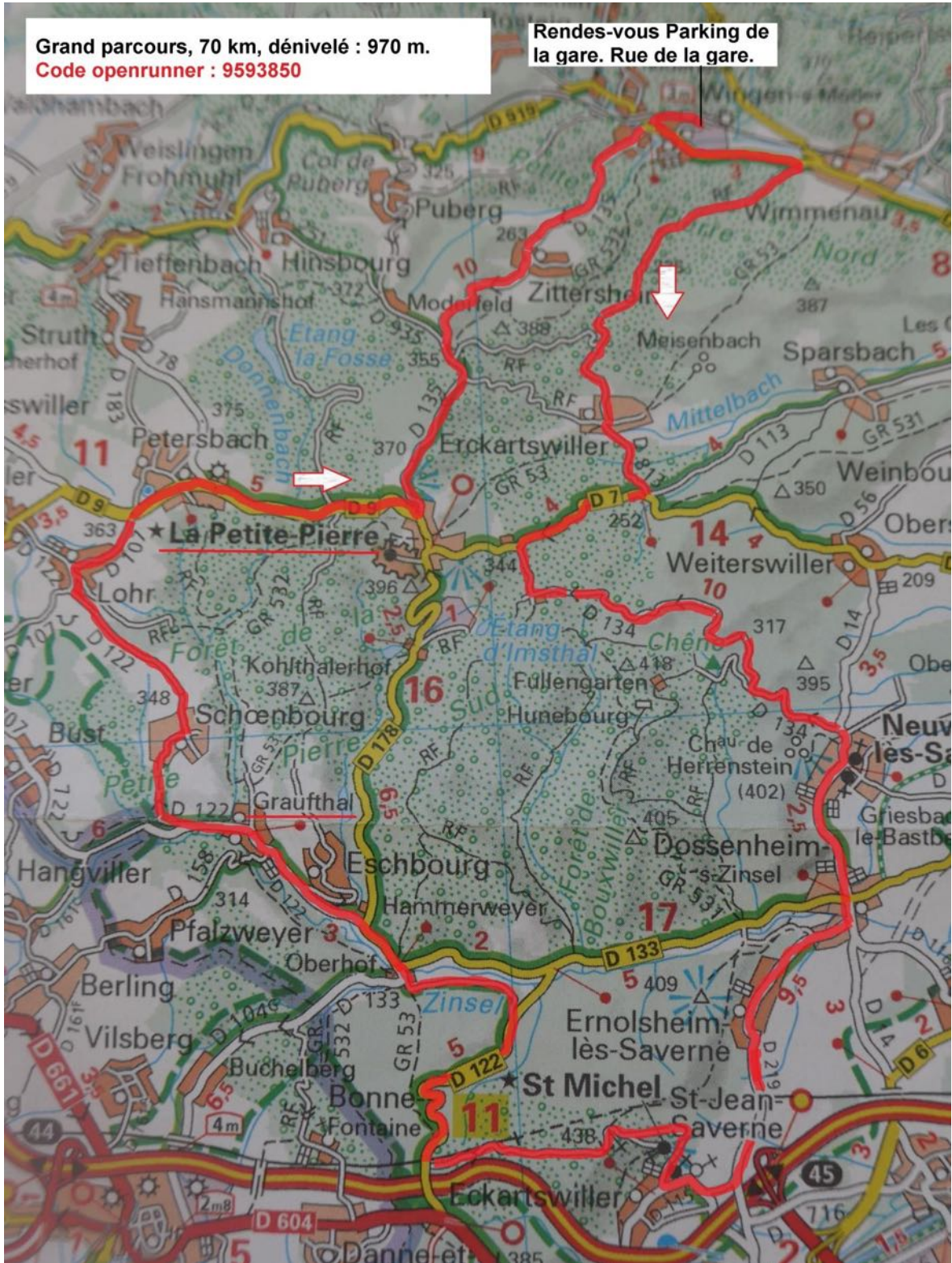


Dimanche 2 juin, la Petite Pierre, petit parcours.



Tiré de la carte Michelin « Départemental France n°315 »

Dimanche 2 juin, la PETITE PIERRE, grand parcours.



Tiré de la carte Michelin « Départemental France n°315 »

### Dimanche 2 juin, circuits de la Petite Pierre.

Grand parcours, départ en voiture, direction **WINGEN-sur-MÖDER**, environ 20 km. Rendez-vous sur le parking de la gare, pour vos GPS, rue de la gare.

Grand parcours, 70 km, élévation 970 m. Code OPENRUNNER : **959 38 50**

Petit parcours, départ en voiture jusqu'à la Petite Pierre, environ 30 km. Rendez-vous, soit devant le cimetière, rue du cimetière, ou à l'intersection D135-D9.

Petit parcours, 40 km, élévation 615 m. Code OPENRUNNER : **959 38 50**

Les deux parcours passeront dans le hameau de GRAUFTHAL, n'hésitez pas à vous arrêter à la **maison des Rochers**. Il s'agit de trois habitations creusées dans des rochers semi-troglodytiques restaurées et réaménagées : mobilier, ambiance et légendes de ce lieu habité jusqu'en 1958. Aujourd'hui, elles sont entretenues par une association dédiée à leur mise en valeur, et se visitent.



La Petite Pierre, Capitale du Parc Régional des Vosges du Nord.

Débutez la visite depuis l'office de tourisme.

Descendre la rue du château, la chapelle Saint-Louis, est transformée en musée du sceau Alsacien (gratuit). A l'arrière de la chapelle, le musée des Arts et Traditions Populaires, consacré aux 'Springerle', petits gâteaux de Noël, et leurs moules (gratuit).

Le château est bâti sur un éperon rocheux, datant du XIIIème siècle.

Notre Dame de l'Assomption, église du XVème siècle.

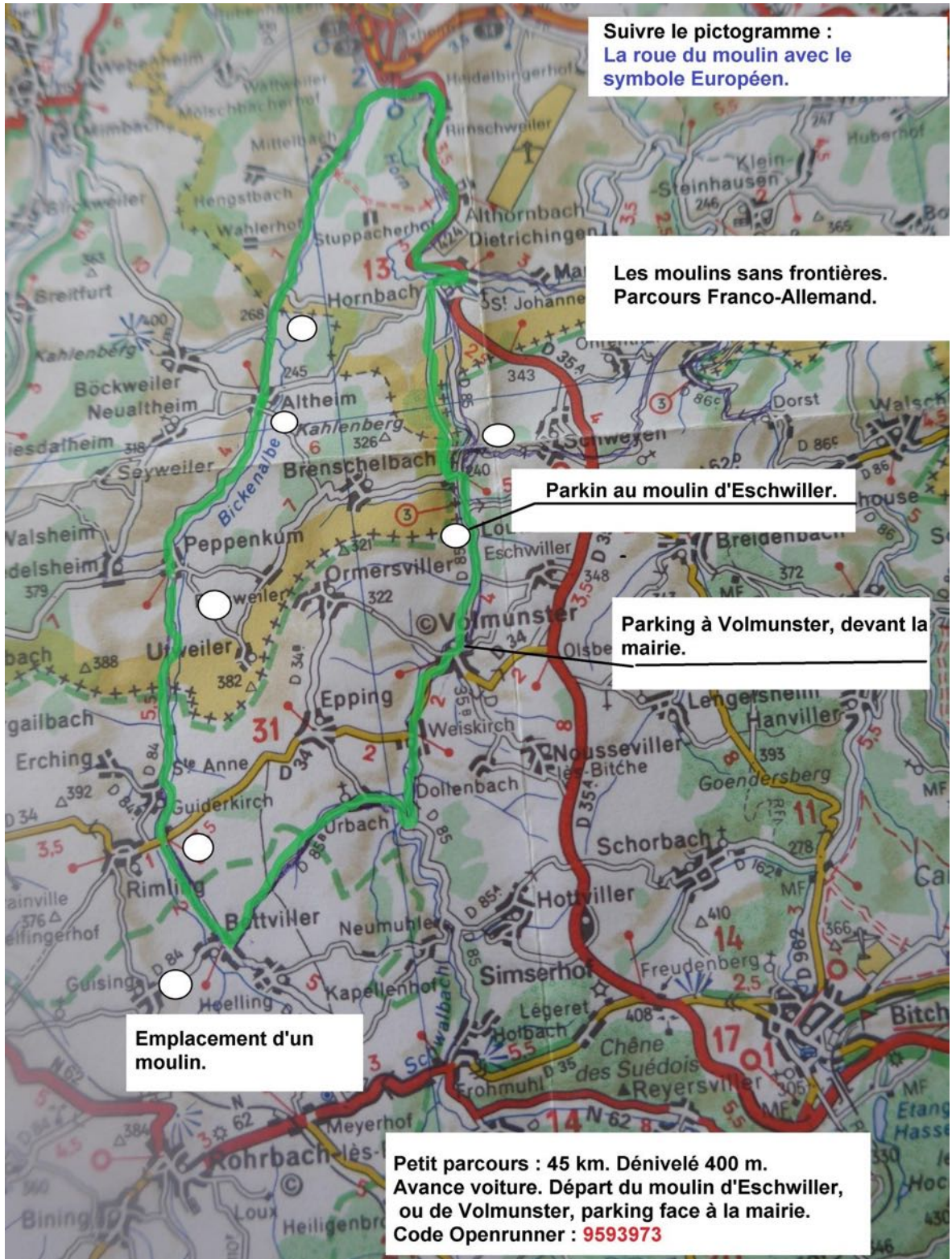
La tour des Païens, curieuse maison Renaissance, domine la forêt, et permettait de surveiller le col.

Retour WINGEN-sur-MÖDER, et si vous avez le temps vous pourrez visiter le musée LALIQUE.

René LALIQUE a installé sa manufacture dans ce village. Un musée vous permettra de découvrir le savoir faire d'exception des hommes et des femmes, qui continuent aujourd'hui à faire rêver le monde entier.



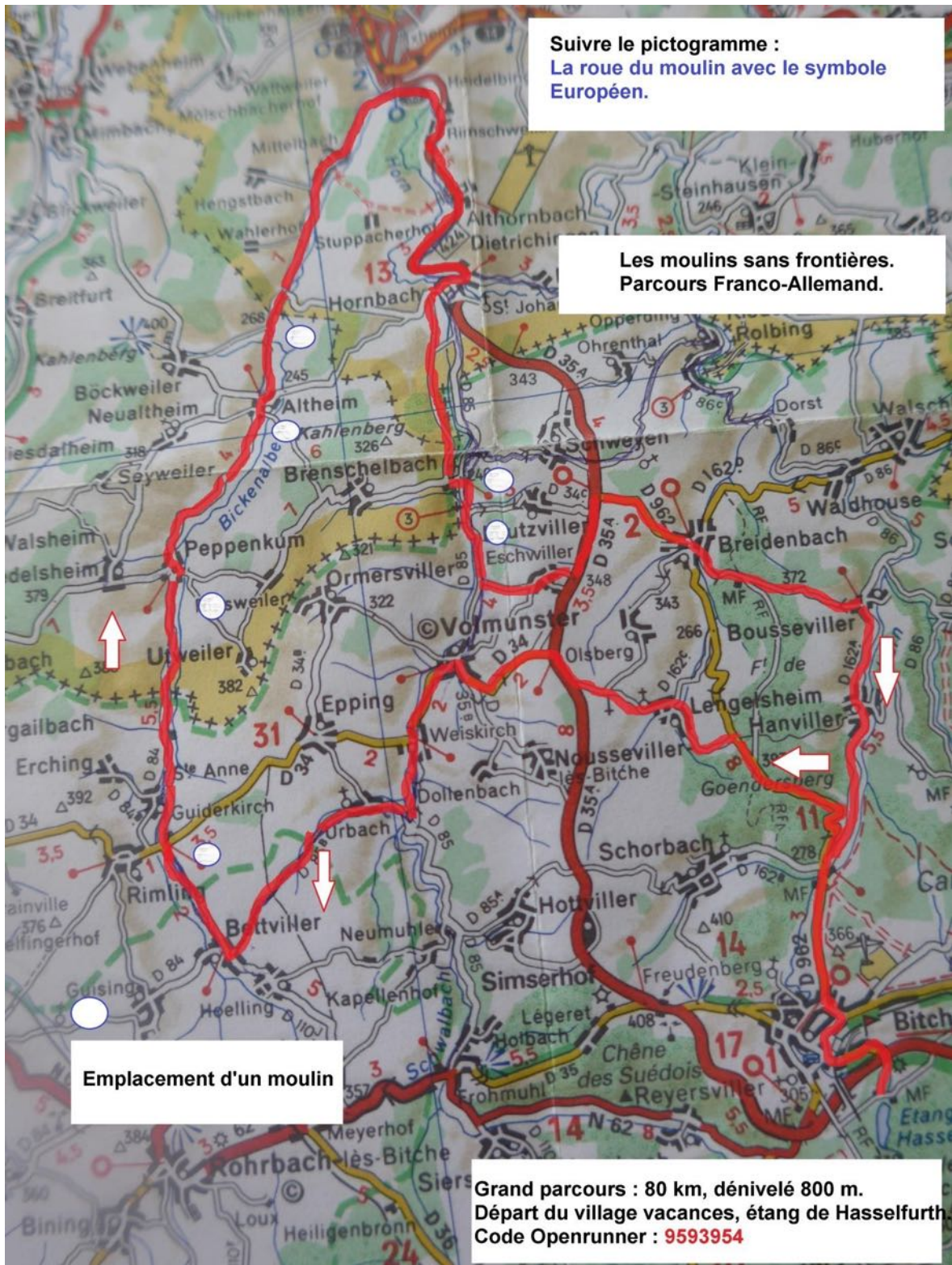
**Lundi 3 juin, Parcours Européen des Moulins, petit parcours.**



Tiré de la carte Michelin « Départemental France n°315 »



Lundi 3 juin, Parcours Européen des Moulins, grand parcours.



Tiré de la carte Michelin « Départemental France n°315 »

**Lundi 3 juin**, le circuit cyclo-touristique des Moulins sans frontières, se présente comme un trait d'union entre l'Allemagne et la France autour d'une thématique commune : l'eau et les moulins. Le parcours des moulins, est une boucle de 45km, celles et ceux qui voudront s'économiser, se rendront en voiture, soit à Volmuster, parking de la mairie, ou devant le moulin d'Eschviller. La boucle débute là, il vous suffit ensuite de suivre le pictogramme "**Parcours Européen des Moulins**".



Les autres partiront du centre de vacances, direction Volmunster par la piste cyclable, puis les petites routes vallonnées de la région. **Nous roulerons en Allemagne, n'oubliez pas votre carte Européenne d'Assurance Vie, et votre carte d'identité.**

Petit parcours, 40 km, élévation 400 m. Code OPENRUNNER : **959 39 73**

Grand parcours, 80 km, élévation 800 m. Code OPENRUNNER : **959 39 54**

A Volmunster, premier moulin, le moulin Arnet. Puis les moulins de Weiskirch, Urbach, Bettviller, Rimling. Le moulin de Guiderkirch, on traverse la frontière pour rejoindre Peppenkum. Puis arrêts aux moulins de Unter Mühle Altheim, et Ober Mühle Altheim. Ensuite le moulin de Bickenaschbacher, moulin construit en 1610 sur le terrain d'une ferme monastique. Détruit pendant la guerre de 30 ans, il a été reconstruit. La route se poursuit vers les moulins de Goffing, de Schweyen et le moulin de Brenschlbach. Loutzviller, puis le dernier moulin d'Eschviller, enfin retour sur BITCHE, circuit rouge.

Possibilité de visiter le Moulin d'Eschviller. Le site du Moulin d'Eschviller a entièrement dédié son offre de découverte autour du rapport que l'homme a entretenu avec son environnement. Dans un cadre naturel remarquable, découvrez un ancien moulin à grains, une scierie et revivez le travail des meuniers ainsi que celui des scieurs.

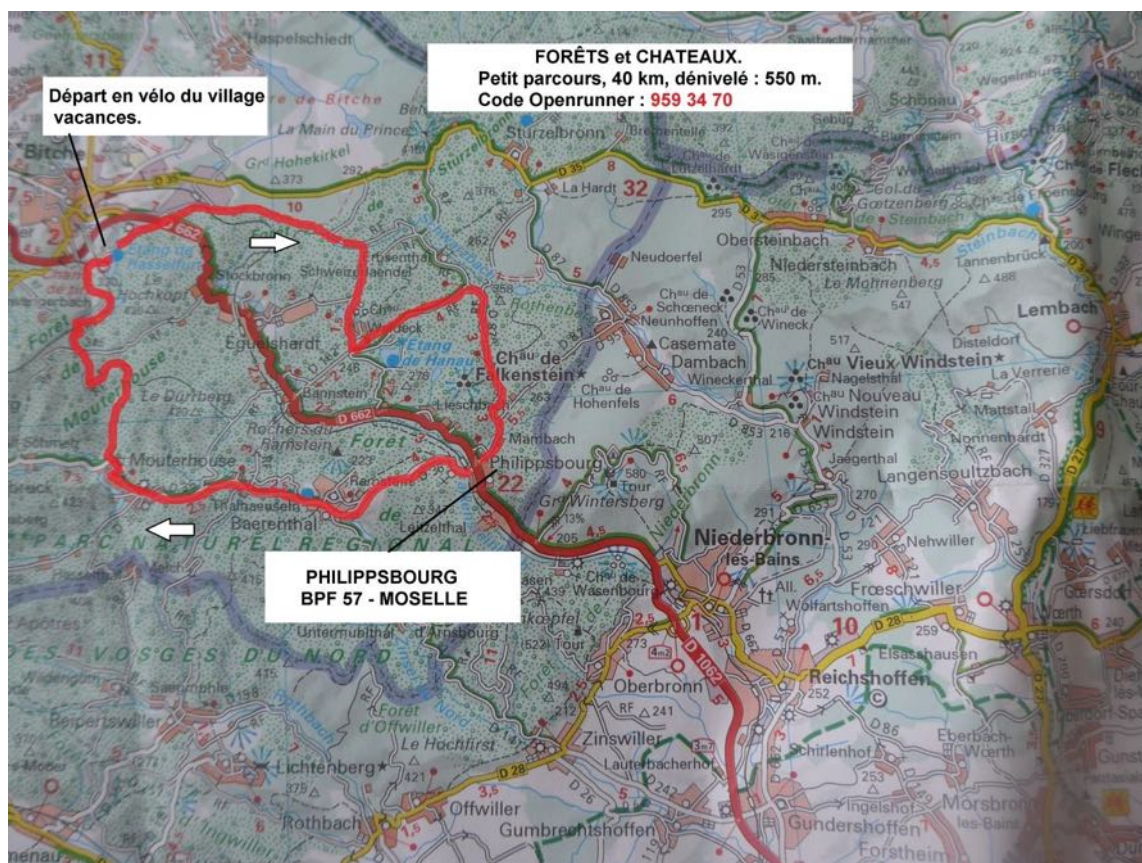
Lors de la visite guidée, la mise en marche de la roue à aubes, la transmission des mouvements, avec des roues dentées, en bois, l'arbre de transmission, les poulies folles et motrices et leurs courroies étonnent le visiteur. Dans la partie attenante, on pourra voir fonctionner les différentes scies à haut fer en fonction depuis le 17<sup>ème</sup> siècle.

La visite se complète par le rucher pédagogique qui vous plonge dans le monde fascinant des abeilles. Sur place également, un très beau sentier nature et patrimoine, qui nous fera découvrir la flore. Visites : De Pâques à fin octobre. Renseignements : 03 87 96 76 40 - [www.moulineschviller.fr2](http://www.moulineschviller.fr2).

Hors circuit, à **SCHORBACH**, à découvrir le calendrier de la paix, 366 portraits sculptés dans le grès, représentant les visages de personnalités bienfaitrices. L'ossuaire insolite, datant du 12<sup>ème</sup> siècle.

Mardi 4 juin, Forêts et Châteaux.

Petit parcours.



Tiré de la carte Michelin « Départemental France n°315 »

Départ à vélo du village vacances, n'oubliez pas votre panier pique-nique.

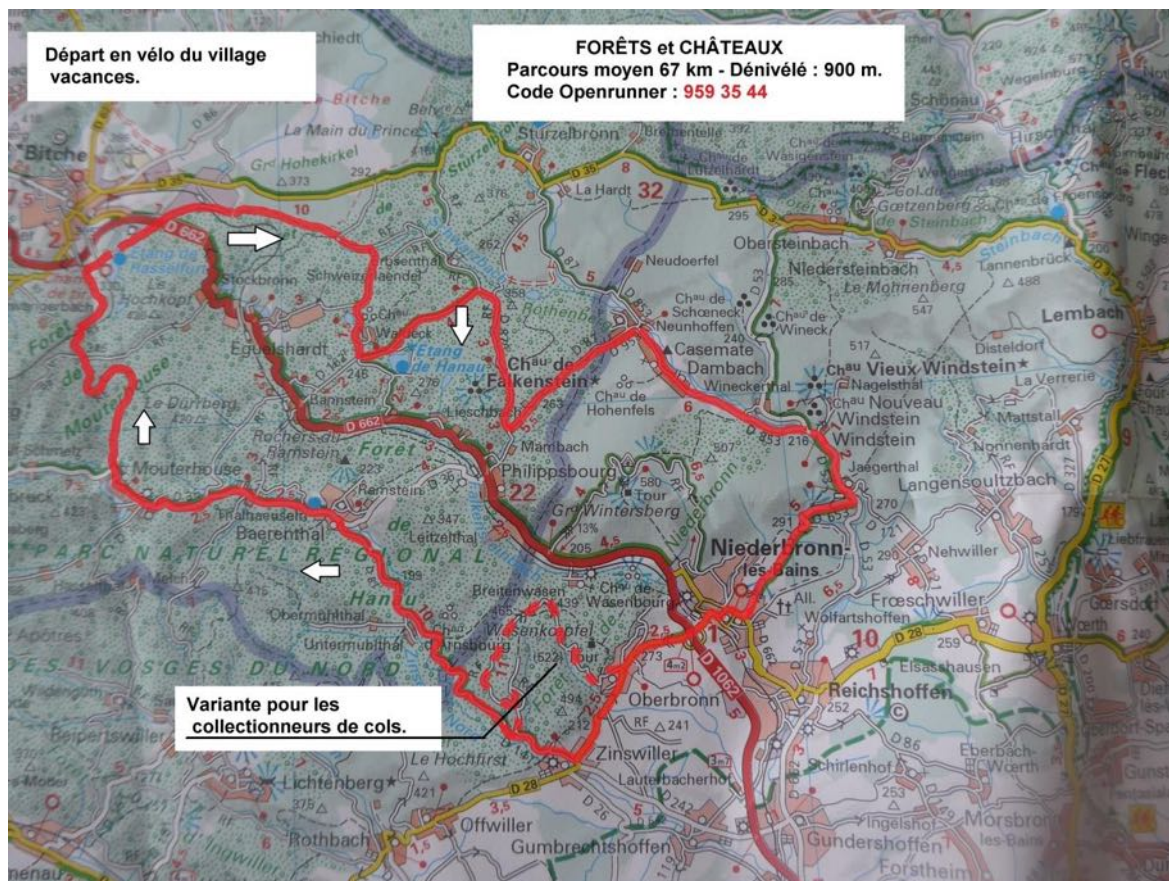
Petits parcours, légèrement vallonné, il emprunte beaucoup de routes forestières, des châteaux, des étangs, si le soleil est de la partie, il n'y aura pas de problème pour dénicher un coin pique-nique.

Philippsbourg, situé à quelques kilomètres de l'Alsace, permet aux cyclos, après s'être baladés autour des étangs de HANAU, LIESBACH, et les châteaux de WALDECK, et FALKENSTEIN, de pointer le BPF de la Moselle (57). Puis retour sur BITCHE, par la forêt de MOUTERHOUSE.

Petit parcours, 40 km, élévation 550 m. Code OPENRUNNER : **959 34 70**

Mardi 4 juin, Forêts et Châteaux.

Moyen parcours.



Départ à vélo du village vacances, n'oubliez pas votre panier pique-nique.

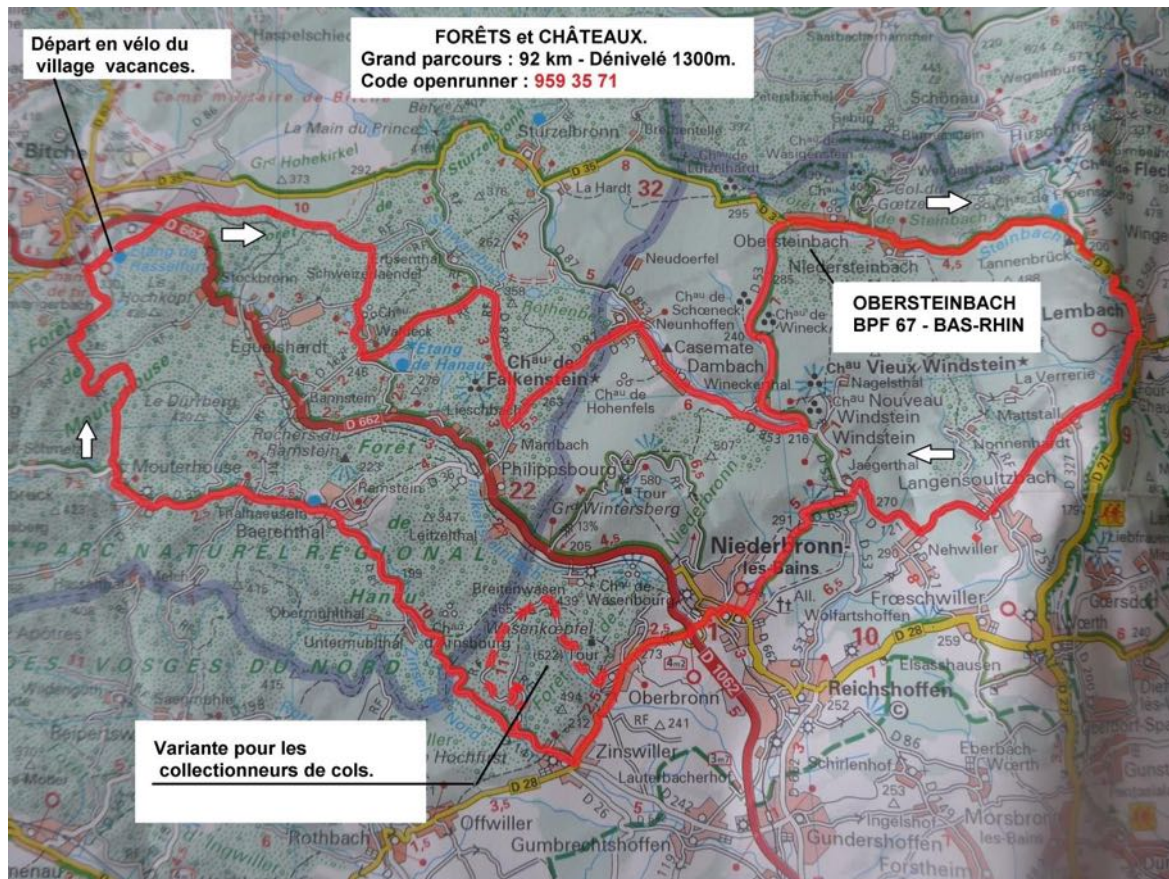
Parcours moyen, comme sur le petit parcours nous emprunterons un maximum de route forestière, et croiserons les vestiges de châteaux féodaux, et casemate de la première guerre mondiale. Château du vieux WINDSTEIN, Niederbronn-les-Bains. Puis retour sur BITCHE, par les forêts de HANAU et MOUTERHOUSE.

N'apparaît pas sur Openrunner, la variante, en pointillée, deux cols pour les collectionneurs. Ces cols ne sont pas nommés, mais Jean-Paul et Patrick, devraient corriger cette lacune.

Moyen parcours, 67 km, élévation 900 m. Code OPENRUNNER : **959 35 44**

Mardi 4 juin, Forêts et Châteaux.

Grand parcours.



Tiré de la carte Michelin « Départemental France n°307 »

Départ à vélo du village vacances, n'oubliez pas votre panier pique-nique.

Obersteinbach, tout comme Philippsbourg, la citée permet aux cyclos d'enregistrer leur passage dans cette région, proche de l'Allemagne, BPF 67 du Bas-Rhin.

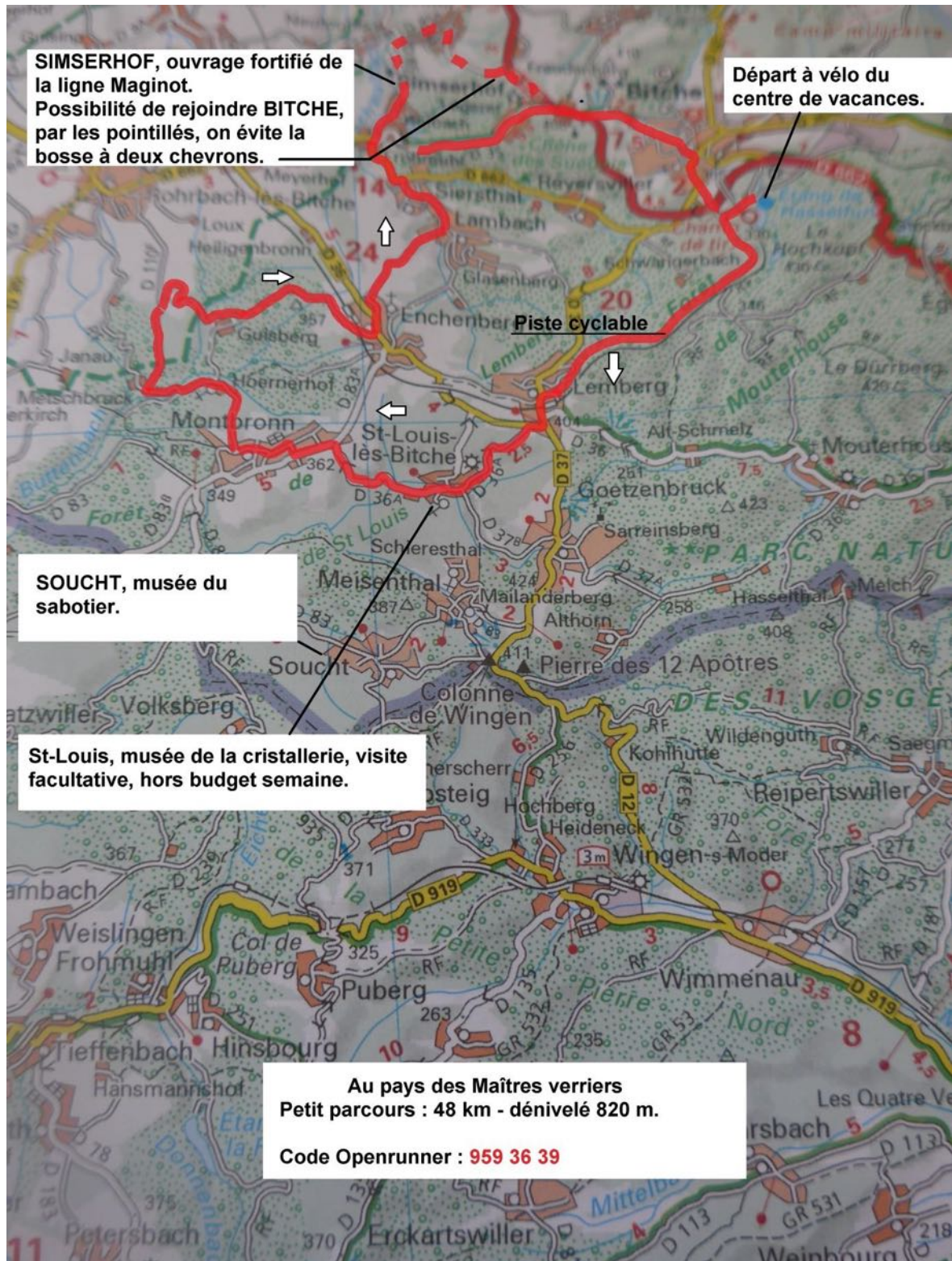
Durant des siècles Obersteinbach, n'a cessé de changer de nationalité. Lorraine, puis rattachée aux royaumes Allemand, puis définitivement Française en 1825. D'abord Mosellane, elle est rattachée à l'Alsace en 1833.

Retour par, Niederbronn-les-Bains, avec possibilité de rallonger, en empruntant la variante en pointillée, deux cols pour les collectionneurs. Ces cols ne sont pas nommés, mais Jean-Paul et Patrick, devraient corriger cette lacune.

. Puis retour sur BITCHE, par les forêts de HANAU et MOUTERHOUSE.

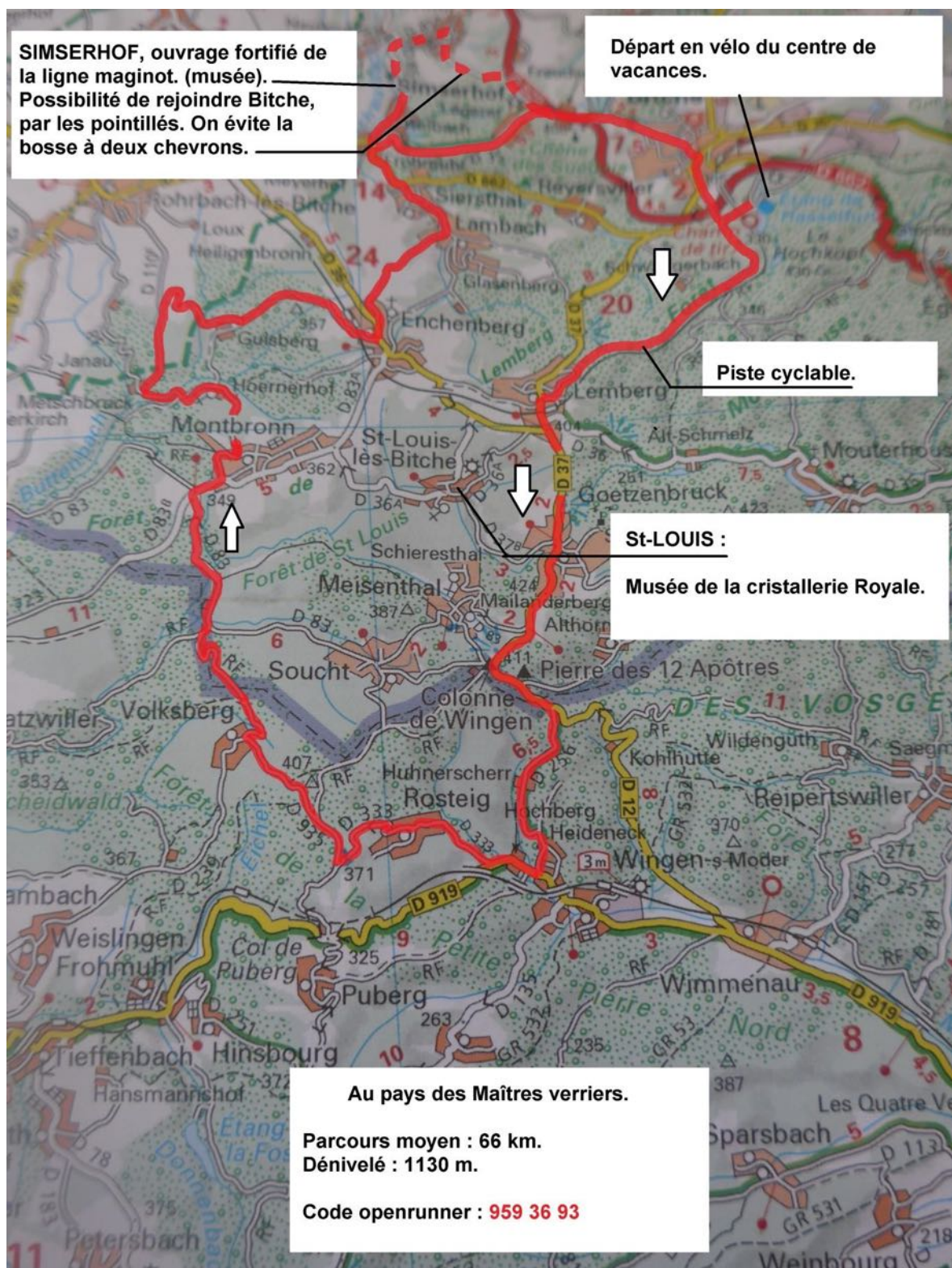
Grand parcours, 92 km, élévation 1300 m. Code OPENRUNNER : **959 35 71**

Mercredi 05 Juin, au pays des maitres verriers.



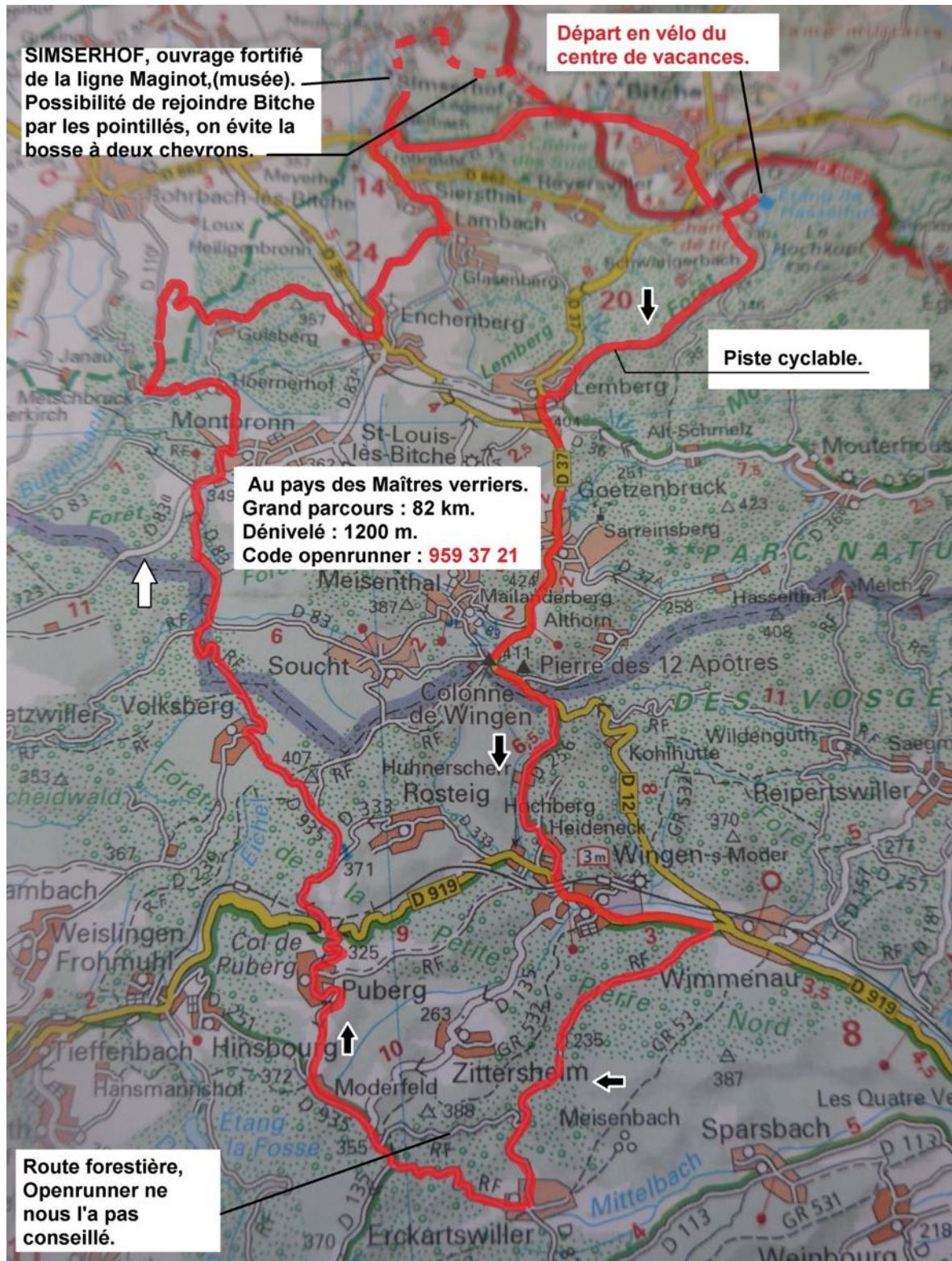
Tiré de la carte Michelin « Départemental France n°307 »

Mercredi 05 Juin, au pays des maitres verriers.



Tiré de la carte Michelin « Départemental France n°315 »

Mercredi 05 Juin, au pays des maitres verriers.



Tiré de la carte Michelin « Départemental France n°315 »



**Mercredi 05 Juin**, au pays des maitres verriers, départ de BITCHE, Lemberg, porte d'entrée du Pays du verre et du cristal. Sur le parcours de 48km, à Saint-Louis-Lès-Bitche, possibilité de visiter la plus ancienne cristallerie de France, la cristallerie Royale de Saint-Louis. Musée qui raconte ses 4 siècles d'excellence. Au cœur de la Manufacture, au plus près des souffleurs et tailleur de cristal, le musée dévoile près de 2000 pièces d'exception.

Le musée du cristal à Saint-Louis-Lès-Bitche, rue COËTLOSQUET – Tel 03 87 06 40 04 site WEB : [lagrandeplace@saint-louis.com](mailto:lagrandeplace@saint-louis.com) – [www.saint-louis.com](http://www.saint-louis.com)

Entrée payante, pas prise en charge par le club, 6 euro.

**MUSEE DE SIMSERHOF : visite compris dans le budget de la semaine.**

Sur la route du retour, nous passerons à SIERSTHAL, ou nous visiterons le site de SIMSERHOF. Le SIMSERHOF offre aujourd'hui une impressionnante vision de la ligne Maginot. Tout au long d'un parcours, spectacle inédit, effets spéciaux saisissants, et projections cinématographiques multiples, sur écrans géants restitueront sur des images d'archives le destin tragique de cette fortification, le quotidien des 876 hommes de l'ouvrage et l'intensité des combats de 1940. Cette approche moderne et spectaculaire se prolonge par la visite guidée à pied du casernement, à 30 mètres sous terre. Nous y découvrirons les espaces de vie de l'équipage, l'usine électrique, l'infirmerie, les cuisines ainsi qu'une chambre de tir.

**Début de la visite 15h00**, il sera impératif de se présenter **½** heure avant le début de la visite. Durée de la visite environ 2h30, fin de la visite 17h30. Puis retour sur Bitche.

Ouvrage du SIMSERHOF, rue André MAGINOT – Le Légèreté – 57410 SIERSTHAL (à 3 km de BITCHE) Tel : 03 87 96 39 40

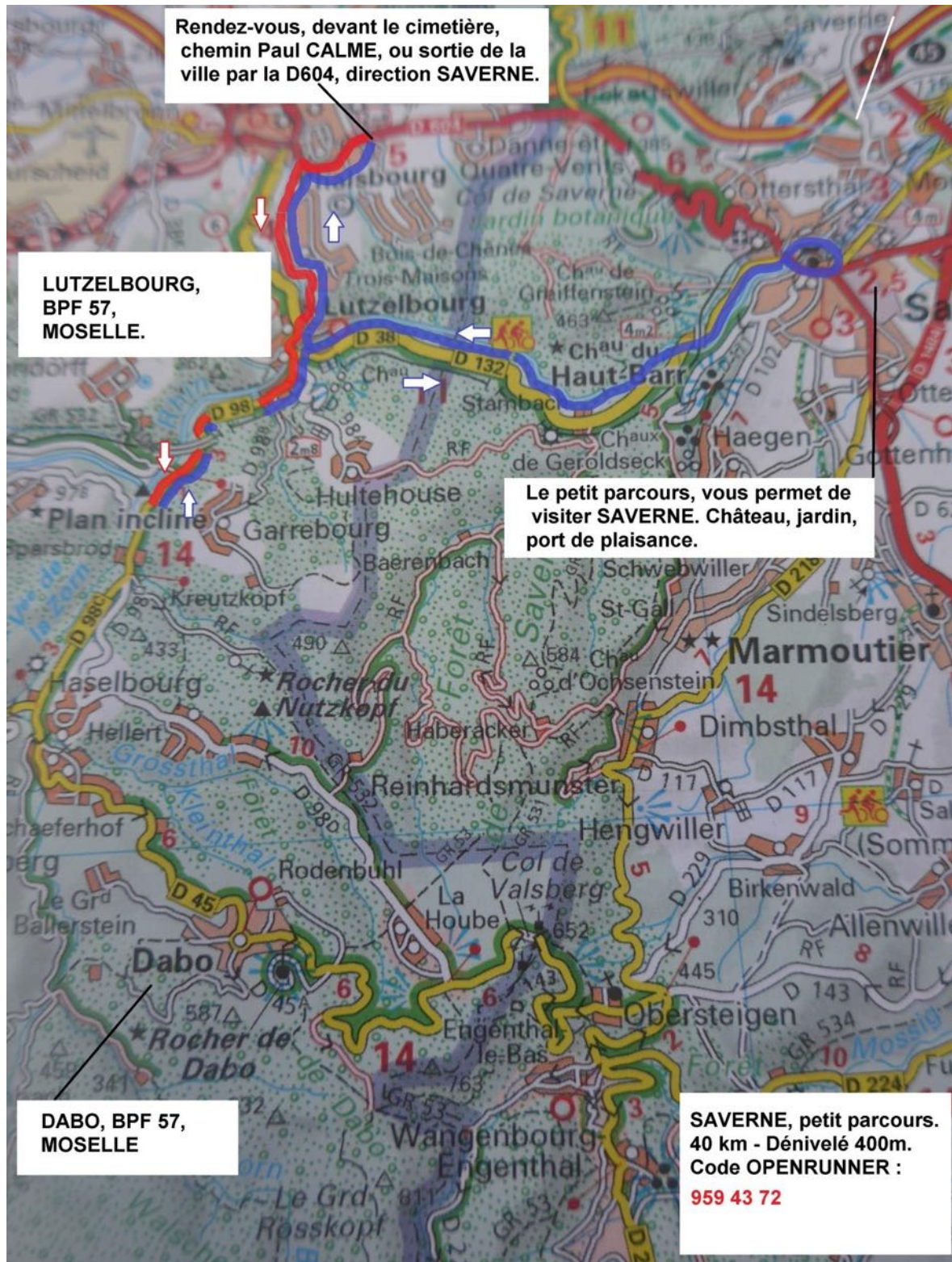
Prix de groupe 10 euro par personne. La réservation est faite, pour 43 personnes, l'Abeille paiera sur place, en fonction des abeilles présent sur le site.

Possibilité de visiter un autre jour, par exemple le vendredi 7, pour ceux et celles qui souhaitent se lancer sur le grand parcours. A mettre au point la veille au soir, mardi 4.



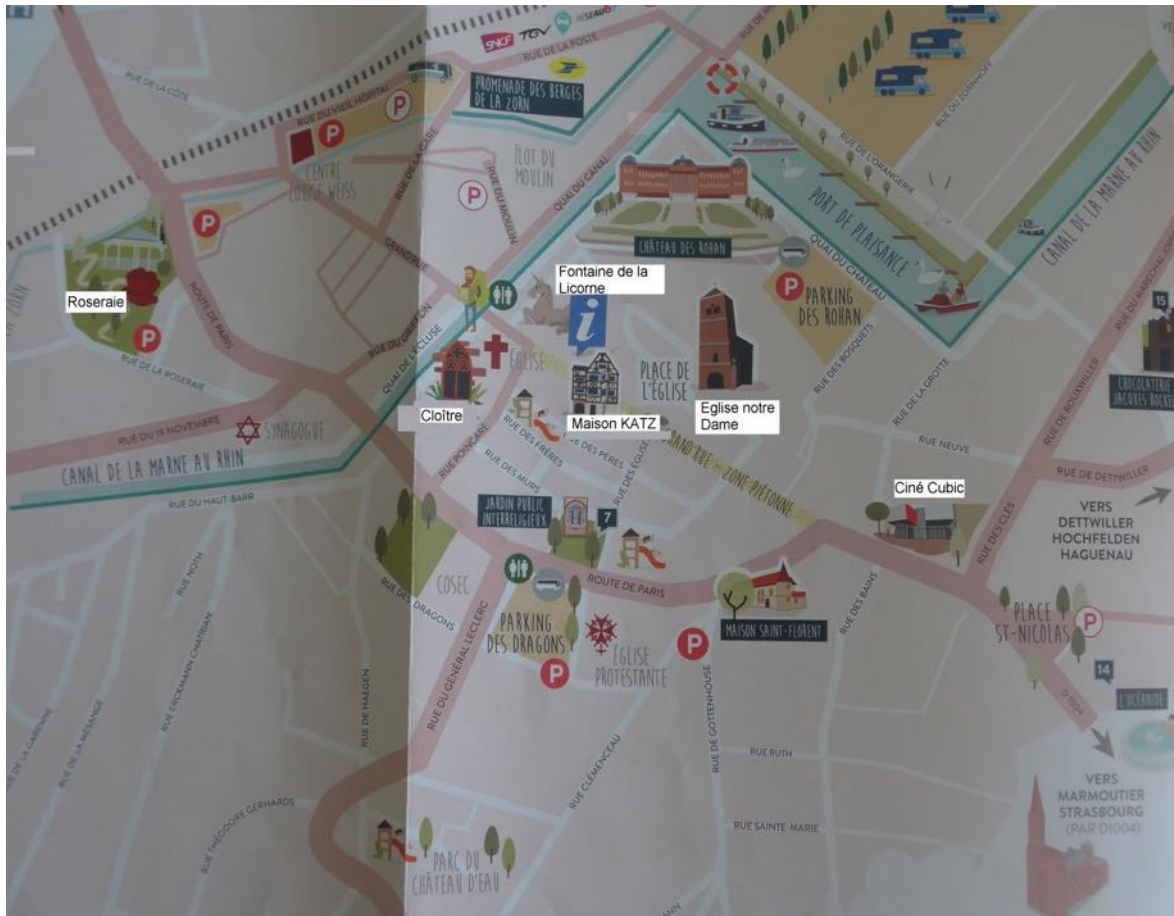
**Jeudi 06 juin, SAVERNE – DABO**

Petit parcours, visite de SAVERNE



Tiré de la carte Michelin « Départemental France n°315 »

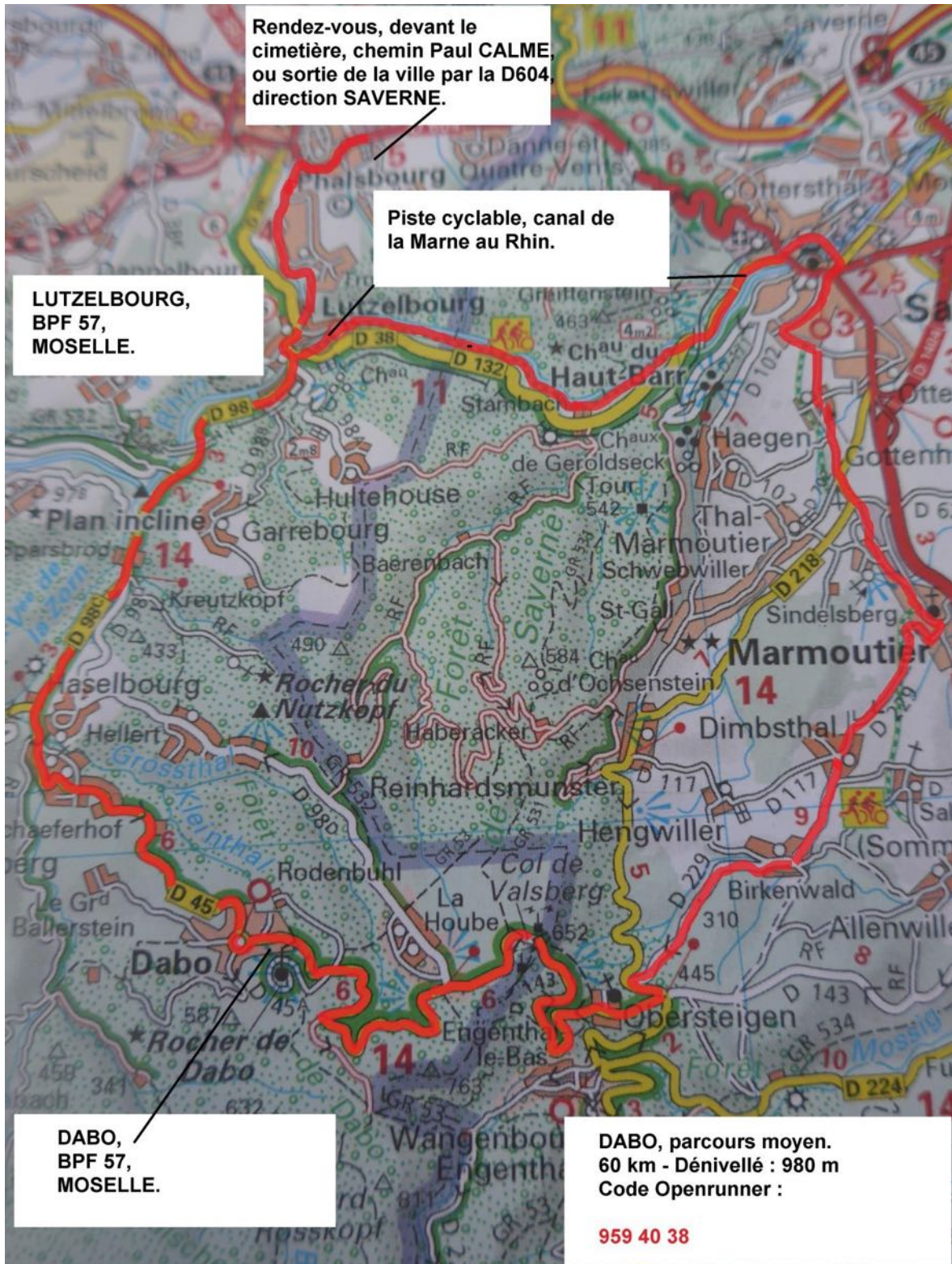
## A la découverte de SAVERNE



- Le port de plaisance, implanté sur le canal de la Marne au Rhin, inauguré en 1853, pour faciliter les transports commerciaux.
- Le château des ROHAN surnommé 'le petit Versailles Alsacien'.
- La roseraie, jardin de 1.5 hectares, possède une collection d'environ 8500 rosiers.
- Le cloître des récollets, architecture gothique, joyau du XIV<sup>e</sup> siècle. L'un des plus beaux d'Alsace.
- La maison KATZ, située au cœur de Saverne, maison datant de 1605. Est l'une des plus anciennes de la cité.
- Fontaine de la Licorne, animal fabuleux, est l'emblème de la ville.

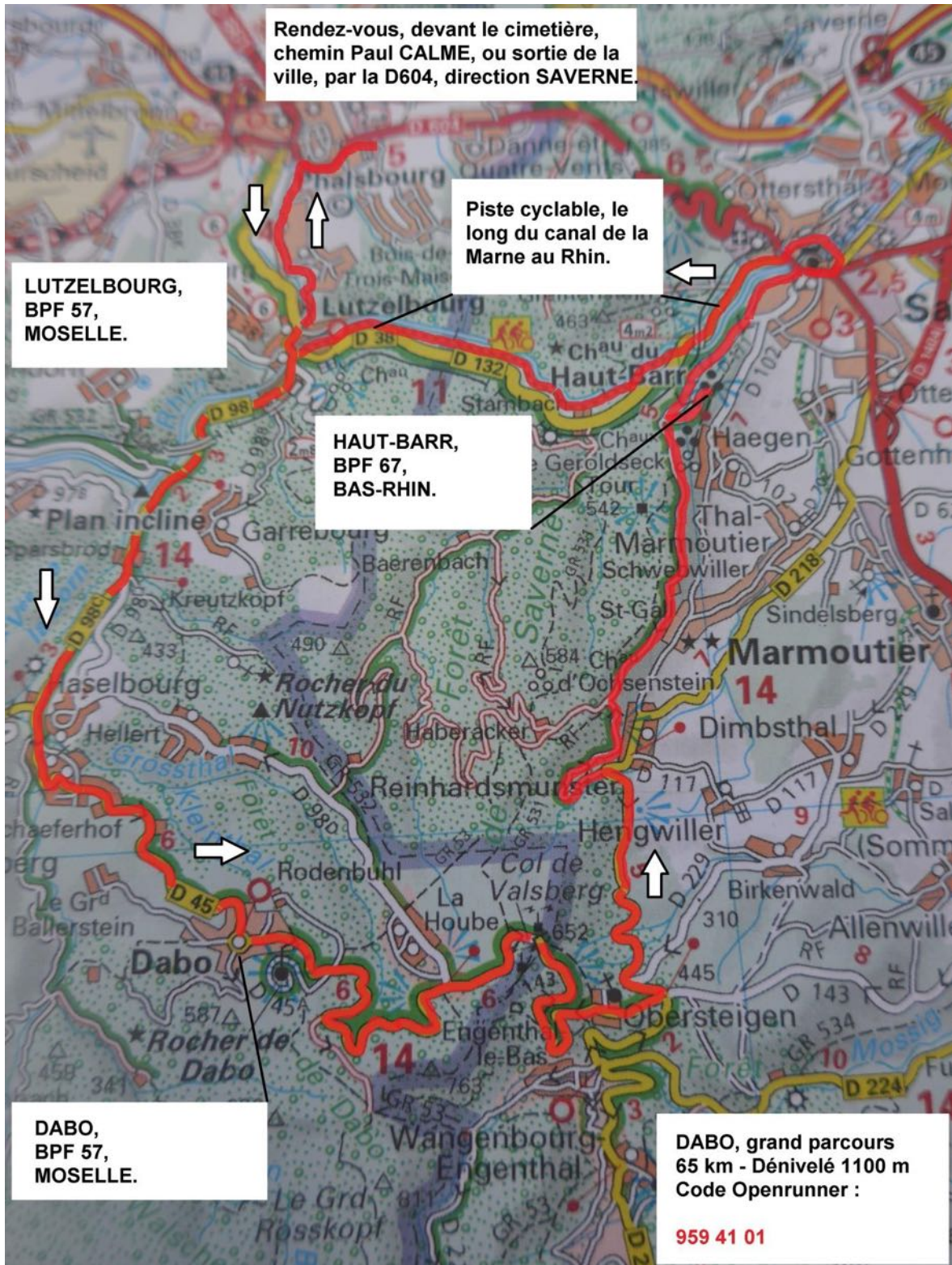


Jeudi 06 juin, SAVERNE – DABO



Tiré de la carte Michelin « Départemental France n°315 »

Jeudi 06 juin, SAVERNE – DABO



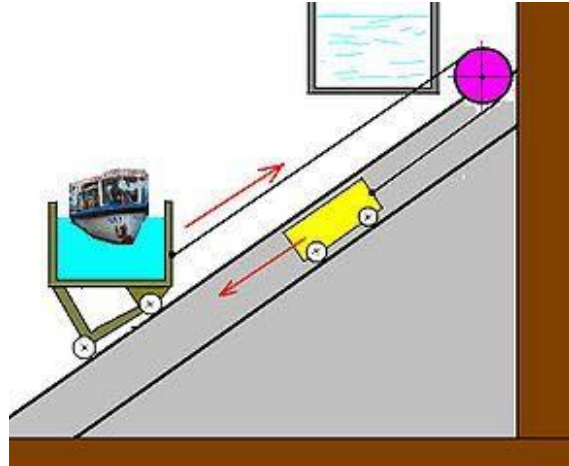
Tiré de la carte Michelin « Départemental France n°315 »

**Jeudi 06 juin, SAVERNE-DABO**, avance voiture jusqu'à Phalsbourg. Distance, environ 45 km.

Soit 1 h00 de trajet. Rendez-vous devant le cimetière, situé à la sortie de la ville, sur la D604, direction Saverne. Pour vos **GPS**, accès par le chemin Paul CALME.

Petit parcours, possibilité pour ceux qui ne veulent pas monter à DABO, de faire demi-tour après le plan incliné, et de se rendre à SAVERNE, jardin public interreligieux, parc floral, château des ROHAN, port de plaisance, Visite facultative, hors budget abeille.

Nous longeons le canal de la Marne au Rhin. Contrôle BPF (Moselle) à Lutzelbourg. Puis arrêt devant le plan incliné de Saint-Louis d'Arzviller. L'ascenseur à bateau de type transversal, mis en service en 1969, fait partie du canal de la Marne au Rhin et permet la traversée des Vosges, les péniches, évitant ainsi les longues attentes dans les 17 écluses, utilisées autrefois. Situé dans le département de la Moselle, il a été fermé à la circulation à 2 reprises, suites à des avaries sur le bac. Dont un, a forcé la population de Lutzelbourg, à quitter la ville par sécurité.



Ensuite nous nous dirigerons vers DABO, contrôle BPF (Moselle), situé en plein massif des Vosges mosellan. Le rocher de DABO, emblème de la localité, culmine à 647 m.

Retour sur Phalsbourg, en passant, soit par la forêt de Saverne, tracé bleu, vallonné, et ainsi longer les ruines du château de Haut-Barr, contrôle BPF (Bas-Rhin), surnommé l'œil de l'Alsace, peut-être remplacé par Saverne.

Ou retour par Marmoutier, tracé rouge, moins vallonné, nous permettant de visiter l'une des plus belles églises abbatiales romanes d'Alsace, l'église Saint Etienne de Marmoutier. Elle possède, en effet, une très belle façade à trois tours du XIIème siècle. La nef, gothique, date quant à elle, des XIIème et XIVème siècles. Pour finir, le chœur est du XVIIIème. On pourra donc retrouver dans cet édifice divers styles s'harmonisant néanmoins de très belle façon. Retour commun, en empruntant la piste cyclable du canal. Lutzelbourg, puis Phalsbourg.



**Vendredi 07 juin**, transfert vers OBERNAI, journée libre. Possibilité de visiter la forteresse de BITCHE. L'ouvrage du SIMSERHOF, ligne Maginot.

La citadelle de BITCHE : 8 euro + 1.50 le jardin de la paix.

Arrivée à OBERNAI, en fin d'après-midi, entre 18H00-18H30. Prise en charge de nos chambres, petite toilette, puis rendez-vous vers 19h15, pour le pot de bienvenue, offert par le gérant du village.

**Du 7 au 12 juin, camp de base à OBERNAI. Village vacances, 2 rue de Berlin, 67210, OBERNAI. Tél : 03 67 10 68 19**

**Situation** : Cité historique de charme, Obernai, avec ses belles maisons à colombages, ses ruelles, ses remparts et sa brasserie, est le point de départ idéal pour découvrir l'Alsace authentique, insolite, région de caractère, au cœur de l'Europe. A quelques pas du centre-ville, le village de vacances est implanté au milieu de 3 hectares de verdure.

#### **Logement** :

Dans un cadre de nature verdoyant, 131 logements dans 3 bâtiments. Logement en chambre double avec sanitaires privatifs. TV et Wifi dans les logements.



**Services** : Réception, bar, Parking autocar à proximité, salles de réunion, salon TV.

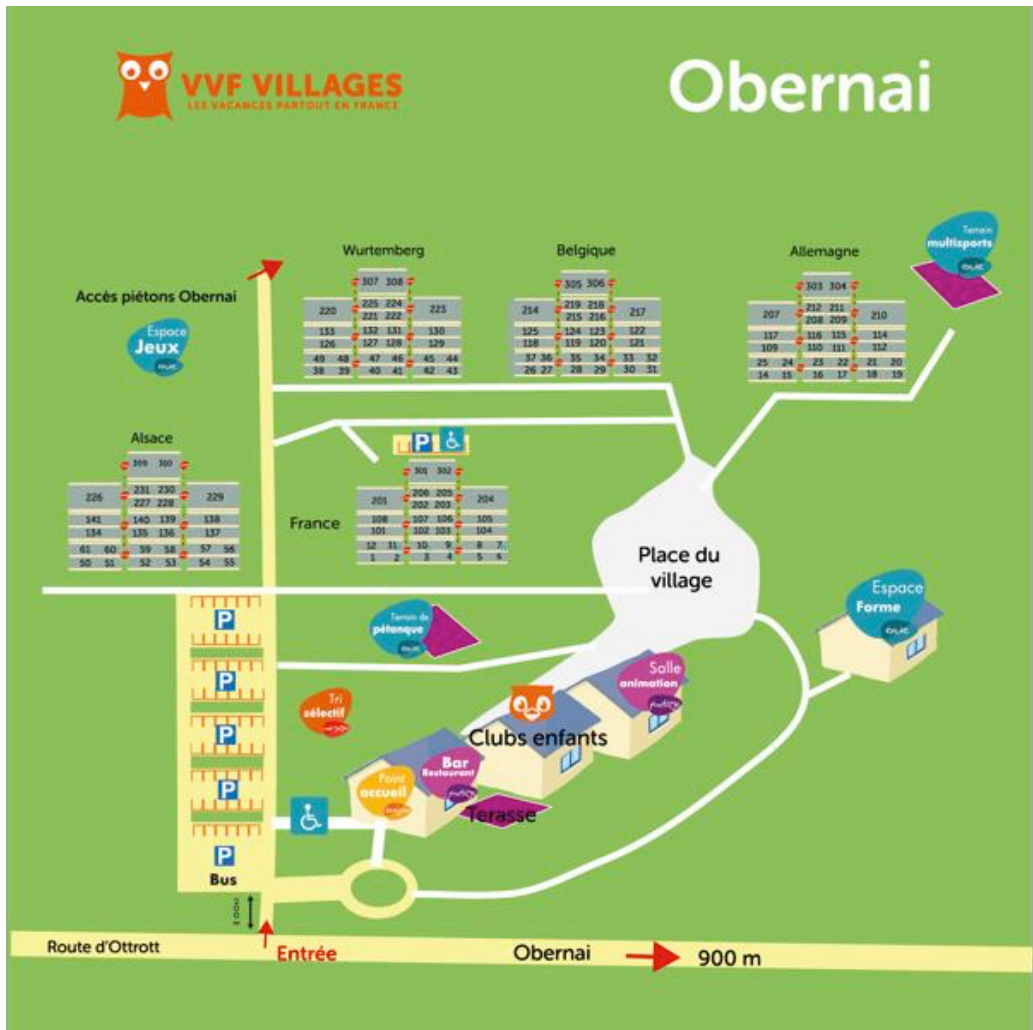
#### **Restauration** :

5 agréables salles de restaurant avec une capacité totale de 300 couverts.

La gastronomie alsacienne saura vous séduire avec ses nombreuses spécialités. Service en buffet pour les petits déjeuners, entrées et desserts, à l'assiette pour le plat principal. Cuisine traditionnelle et régionale.

**Pour vous rendre à OBERNAI, au départ de BITCHE, le plus rapide, par Haguenau, Strasbourg, Obernai, par autoroute et voies rapides, environ : 100 km. Sinon, si vous désirez flâner, vous aurez toute la journée pour rejoindre Obernai.**





**VILLAGE VACANCES A OBERNAI**





**Samedi 08 Juin**, pas de vélo aujourd'hui. Nous descendons en voiture, jusqu'à Colmar, pour une visite guidée d'environ 2 heures. Dépense inclus dans le budget de l'Abeille.

Début de la visite, 9h30, départ du village vacances à **8h15**, Obernai-Colmar, environ 50 km.

Intitulé de la visite : **Colmar et la Petite Venise**. Un an après on pourra faire la comparaison.

Visite approfondie du centre historique exceptionnel. Découverte extérieure de la Collégiale Saint-Martin, témoin de l'architecture gothique et de l'église des dominicains et des principaux monuments de Colmar. Maisons traditionnelles à colombages, témoins d'anciennes corporations ou ayant appartenu à des personnages illustres. La visite se terminera par le quartier de la Petite Venise, édifié le long de la rivière LAUCH.

Puis nous remontons dans nos voitures, direction, GUEBERSCHWIHR, ou nous visiterons les caves, puis dégusterons les vins de la maison, « Louis SCHERB & FILS ».

Coordonnées : Louis SCHERB, 1 route de Saint Marc, 68420 GUEBERSCHWIHR.

Tél : 03 89 49 30 83

Après, la dégustation possibilité d'acheter, il faudra penser au repas de notre AG, qui se tiendra le samedi 5 octobre 2019. Nous aurons le choix, entre le crémant d'Alsace, Pinot noir, RIESLING, Gewurztraminer, etc....

Puis pique-nique dans la propriété, abri assuré, kouglof et café offert.

Après le pique-nique, après-midi libre, la région riche en villages, et châteaux, il y en aura pour tous les goûts. Sinon, retour directe sur OBERNAI, possibilité de visiter la ville, ses remparts, ses maisons à colombages.

Obernai, les remparts



Obernai, la vieille ville



Samedi 8 juin

D83, venant de l'autoroute A35/N83, sortie n°23



Sachant le nombre de voitures à garer dans Colmar, je vous propose plusieurs parkings dans la ville :

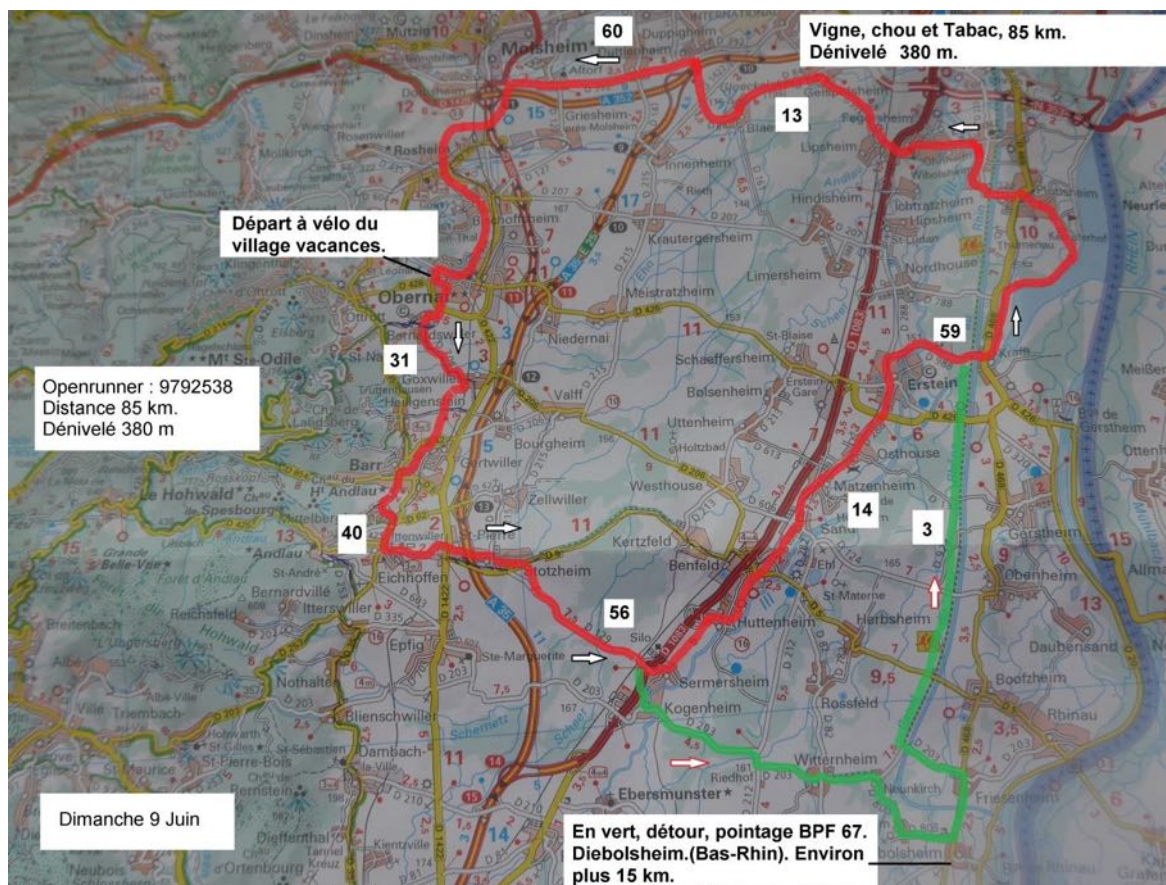
Pour vos GPS

- Rue Henri WILHELM
- Place Scheurer KESTNER
- Rue des ancêtres
- A proximité de la gare, rue du Tir.

On se retrouvera avant 9h20, devant l'office de Tourisme, place Unterlinden.

Début de la visite 9h30.

Dimanche 09 juin, Vigne, chou et tabac.



Tiré de la carte Michelin « Départemental France n°315 »

**Vigne, chou et tabac.** Coordonnée OPENRUNNER : **9792538**.

Vous pouvez également télécharger le circuit sur le site web : **Vigne, chou et tabac**. Sur ce circuit, Obernai n'est pas le point de départ, mais **ESCHAU**.

Circuit rouge : 85 km, dénivelé 380 m. Diverticule, le circuit rouge 92 Km, permet de pointer DIEBOLSHEIM, contrôle BPF du Bas-Rhin.

L'Alsace c'est chou, proclament les panneaux disposés sur la route de la choucroute.

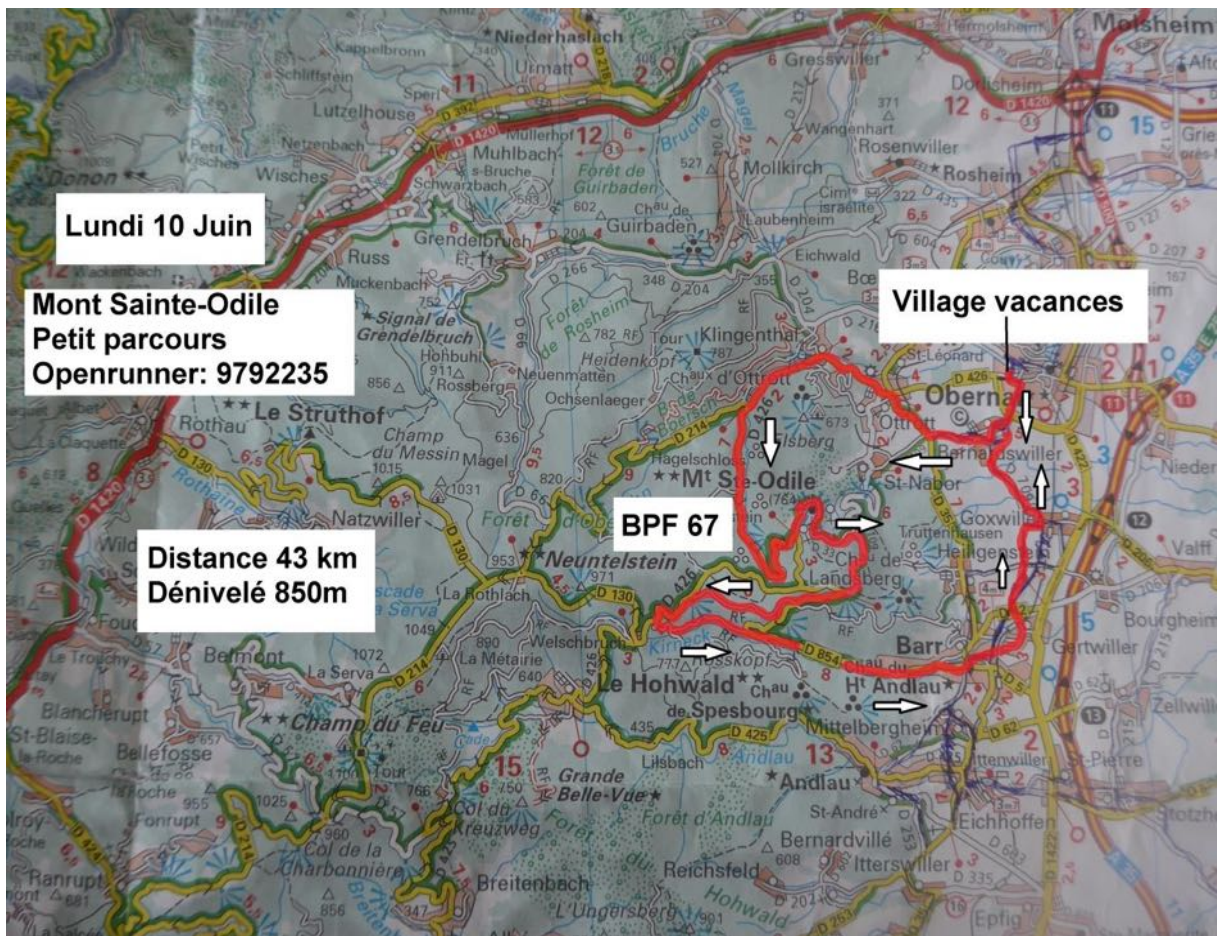
D'Eschau à Rosheim, le parcours traverse de vastes étendues plantées de ce légume noble.

Après le chou, le vignoble du côté d'Obernai.

Puis vient la culture du tabac planté dans la région de Benfeld. Peut-être apercevrons-nous, le houblon, indispensable à la production de la bière.

Le pays de la choucroute commence à GEISPOLSHEIM, dans la grande banlieue de Strasbourg. C'est dans cette région qu'est récolté la quasi-totalité de la production.

**Lundi 10 juin, mont Sainte-Odile, petit parcours.**



Départ du village vacances à vélo, n'oubliez pas votre panier pique-nique.

Le Mont Sainte-Odile, haut lieu spirituel de l'Alsace, culmine à 753m d'altitude.

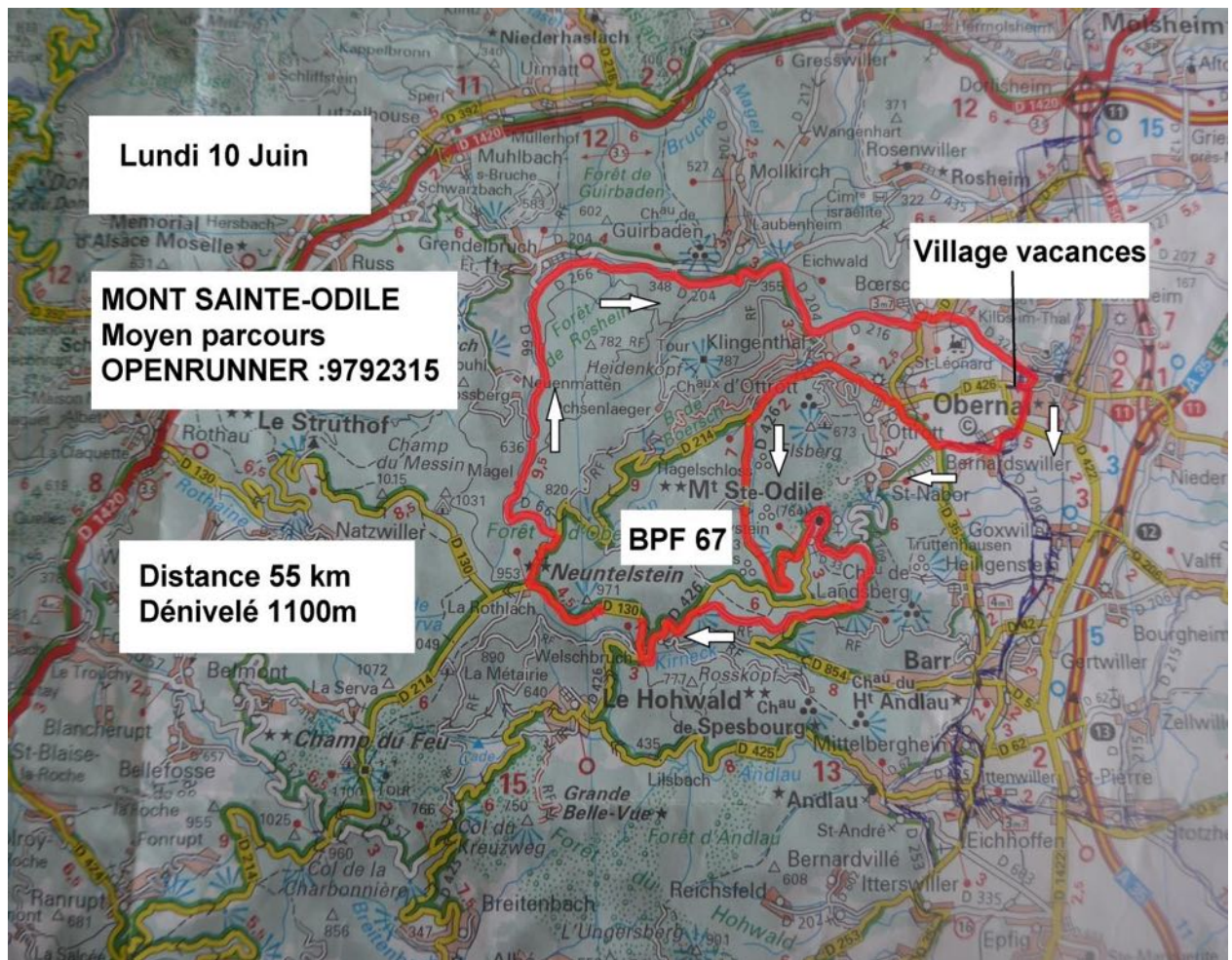
L'Abbaye de Hohenbourg, et son couvent domine la plaine d'Alsace. Fondée par Sainte Odile, Patronne de l'Alsace. Par temps claire, espérons que se soit le cas ce-jour là, la vue s'étend jusqu'à la forêt noir.

A voir, le chemin de croix, la source , le mur des païens.

Au pied du Mont Sainte-Odile, BARR, capitale viticole de l'Alsace, est la plus ancienne foire au vin (plus de 100 ans).

Retour sur Obernai

**Lundi 10 juin, mont Sainte-Odile, moyen parcours.**



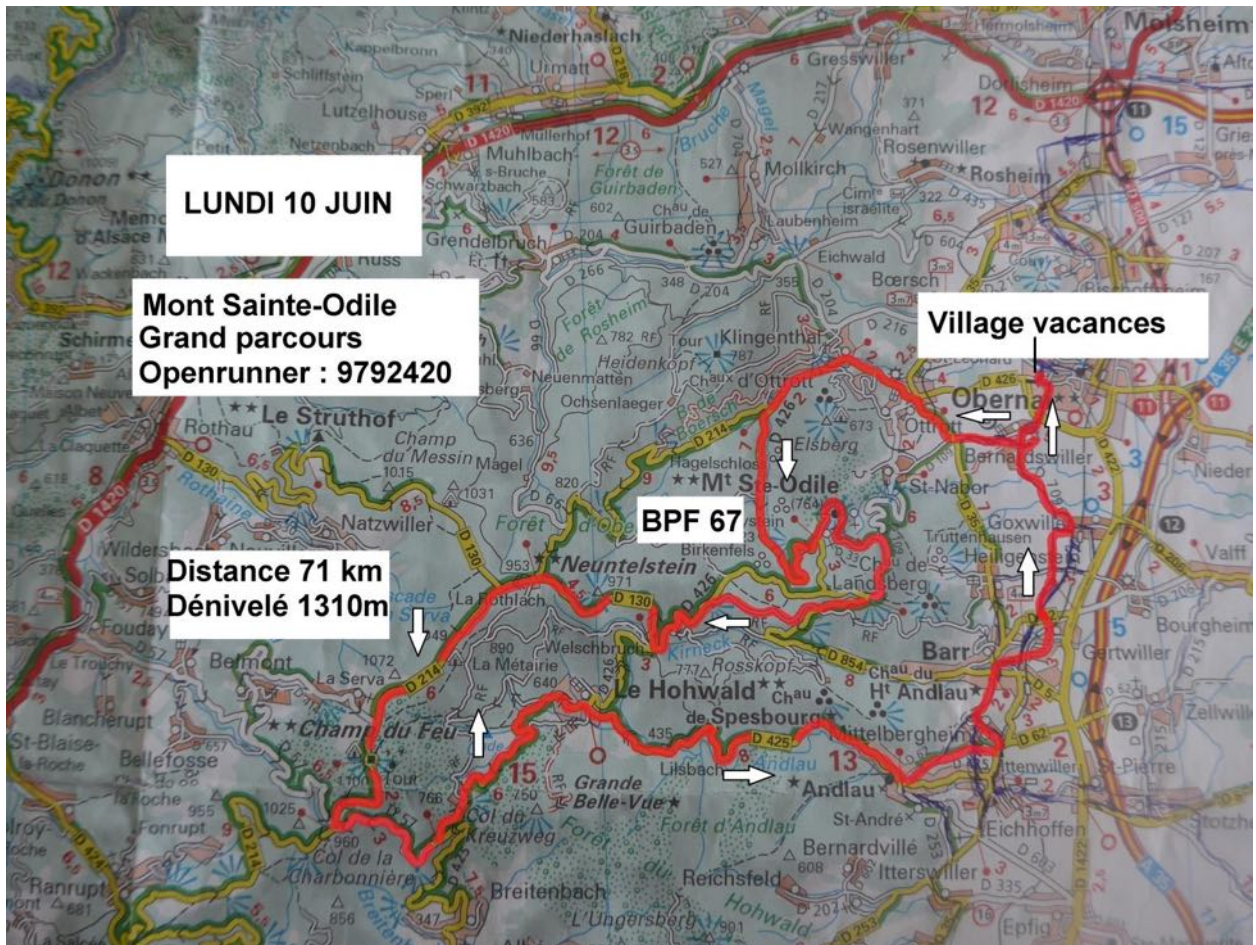
Départ du village vacances à vélo, n'oubliez pas votre panier pique-nique.

Le Mont Sainte-Odile, haut lieu spirituel de l'Alsace, culmine à 753m d'altitude.

L'Abbaye de Hohenbourg, et son couvent domine la plaine d'Alsace. Fondée par Sainte Odile, Patronne de l'Alsace. Par temps claire, espérons que se soit le cas ce-jour là, la vue s'étend jusqu'à la forêt noir.

Retour, on passera devant le Neuntelstein, bélièvre granitique, situé à une heure de marche, culmine à 971 m d'altitude. Le Rothlach, point de départ de nombreuses randonnées pédestres. Puis on redescend sur Obernai, en empruntant une route forestière.

Lundi 10 juin, mont Sainte-Odile, grand parcours.



Tiré de la carte Michelin « Départemental France n°315 »

Départ du village vacances à vélo, n'oubliez pas votre panier pique-nique.

Le Mont Sainte-Odile, haut lieu spirituel de l'Alsace, culmine à 753m d'altitude.

L'Abbaye de Hohenbourg, et son couvent domine la plaine d'Alsace. Fondée par Sainte Odile, Patronne de l'Alsace. Par temps claire, espérons que se soit le cas ce-jour là, la vue s'étend jusqu'à la forêt noire.

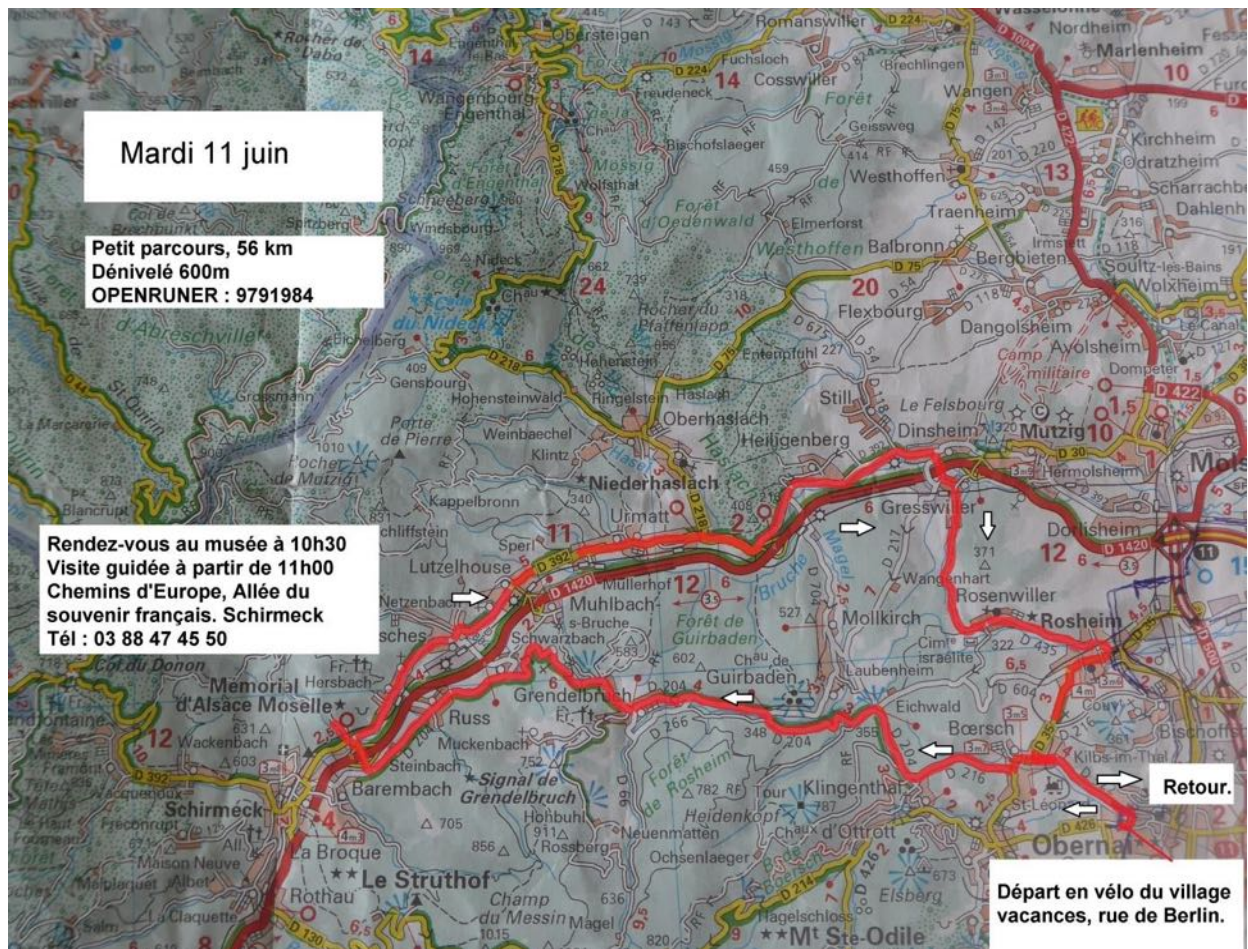
Retour, on passera devant le Neuntelstein, bévédère granitique, situé à une heure de marche, culmine à 971 m d'altitude. Le Rothlach, point de départ de nombreuses randonnées pédestres. Le champ de feu, haut lieu de l'astronomie en Alsace, le col de la Charbonnière 967m, col de Kreuzweg 766m, le Hohwald, puis descente sur BARR.

BARR, capitale viticole de l'Alsace, est la plus ancienne foire au vin (plus de 100 ans).

Retour sur Obernai

Mardi 11 juin, Schirmeck, visite du musée Alsace/Lorraine.

Petit parcours

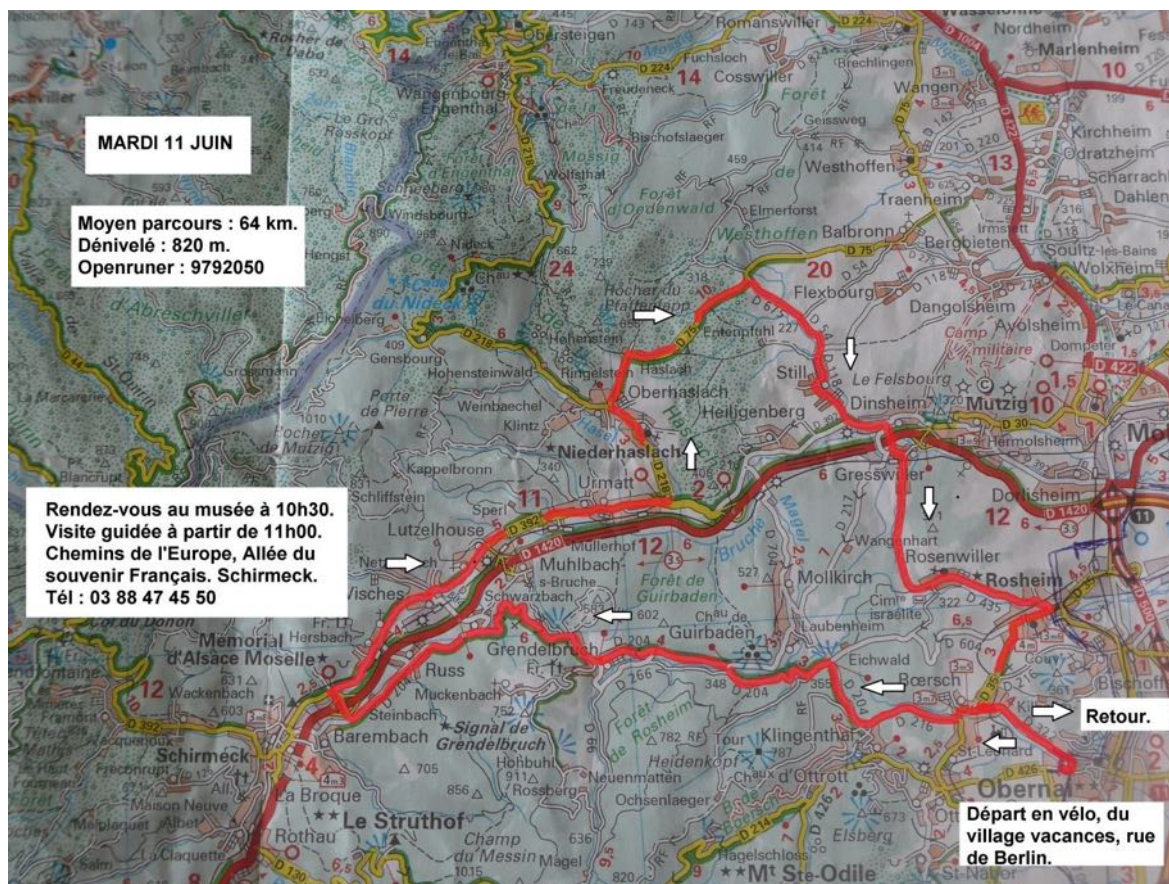


Le Mémorial Alsace Moselle est le fruit d'une volonté régionale. Il tente d'expliquer l'**histoire compliquée** de l'Alsace et de la Moselle, et plus particulièrement pendant la **Seconde Guerre mondiale**. Prix de la visite 11 euro, (2018). De 1940 à 1945, l'**Alsace et la Moselle** ont été la seule partie du territoire français à être annexée par le III<sup>ème</sup> Reich et à connaître l'extrême violence d'un régime totalitaire. Ce paroxysme ne peut se comprendre sans revenir sur les traces d'une région longtemps disputée par la **France et l'Allemagne**, et aujourd'hui riche des cultures héritées de cette longue lutte. Ce lieu offre une **leçon d'histoire** à la portée universelle qui nous enseigne la nécessité qu'il y a à **unir les Européens** dans leur diversité et dans le respect de la dignité de chacun pour leur offrir la **paix et la liberté**.

Après la visite, pique-nique, puis trois parcours au choix.

Mardi 11 juin, Schirmeck, visite du musée Alsace/Lorraine.

Moyen parcours



A la sortie d'URMATT, les moyens et grand parcours, tournent à gauche, D218.

Le moyen parcours propose une boucle d'environ 15 km, 200m de dénivelé supplémentaire sur des petites routes boisées.

SCHIRMECK, le musée



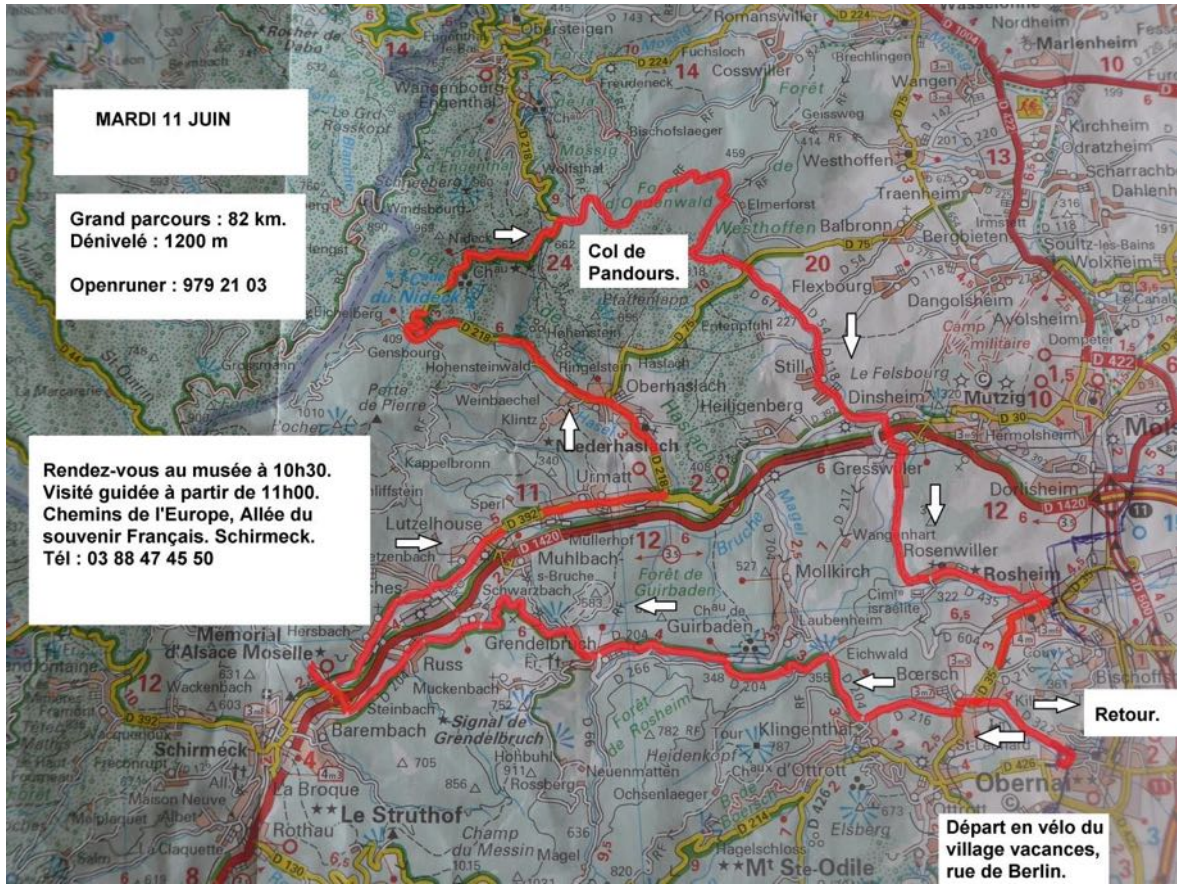
SCHIRMECK, le musée





Mardi 11 juin, Schirmeck, visite du musée Alsace/Lorraine.

### Grand parcours



A la sortie d'URMATT, les moyens et grand parcours, tournent à gauche, D218.

Le grand parcours passe par un col, col de Pandours, 662m, puis retour sur le moyen parcours, à travers la forêt.

SCHIRMECK, le musée



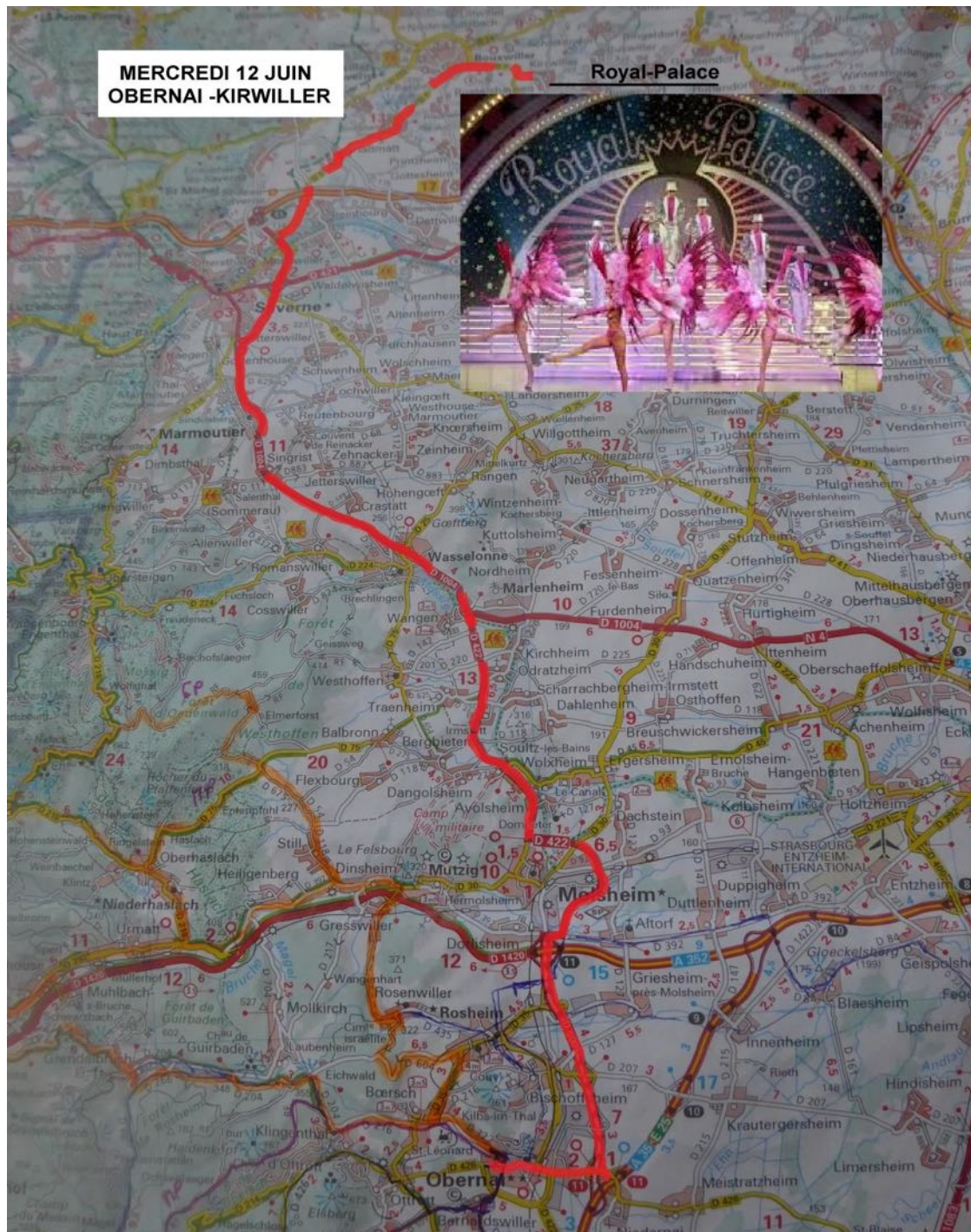
SCHIRMECK, le musée



**Mercredi 12 juin**, fin de la semaine Abeille 2019. A près le petit déjeuner, fin des prestations de notre agence, retour à la maison ou....

Pour vingt sept d'entre nous, la semaine se poursuivra, direction le Royal Palace, le fameux cabaret Alsacien. Situé à KIRRWILLER, ce Moulin Rouge à la campagne, a réussi à devenir l'un des trois plus grands music-halls de France.

Ca renommé a depuis longtemps franchit les frontières de notre hexagone.



Royal Palace, Music-Hall KIRRWILLER

20, rue de Hochfelden.

Tenu correcte exigé.

Heure d'arrivée : 11h30, tous présents à 11h45, devant la réception.

Début du repas : 12h00

Début du spectacle : 14h30

Durée du spectacle : 1h30

Fin du spectacle : 16h-16h30

Après le spectacle, possibilité de rester au Lounge Club, animations, danse, jusqu'à 18h00

Quatre couples ont réservé 4 chambres, à l'hôtel : Cour du tonnelier.

84, grande rue à Bouxwiller.

Il sera temps alors de penser à 2020, la Croatie. Bon courage Patrick.....

**JE VOUS SOUHAITE DE PASSER UNE BONNE SEMAINE ABEILLE.**

**ET SOYEZ PRUDENT SUR LES ROUTES DE L'EST DE LA FRANCE....**

**AMICALEMENT**

**MICHEL**



## Semaine Abeille 2019

### Récapitulatif des 9 BCN -BPF      Département 57-67-68

Mardi 4 juin	Philippsbourg	57	
	Obersteinbach	67	
Jeudi 6 juin	Lutzelbourg	57	
	Haut-Barr	67	
	Dabo	57	
Samedi 8 juin	Riquewihr	68	Option jour
	Colmar	68	visite Colmar
Dimanche 9 juin	Diebolsheim	67	
Lundi 10 juin	Mt Saint Odile	67	