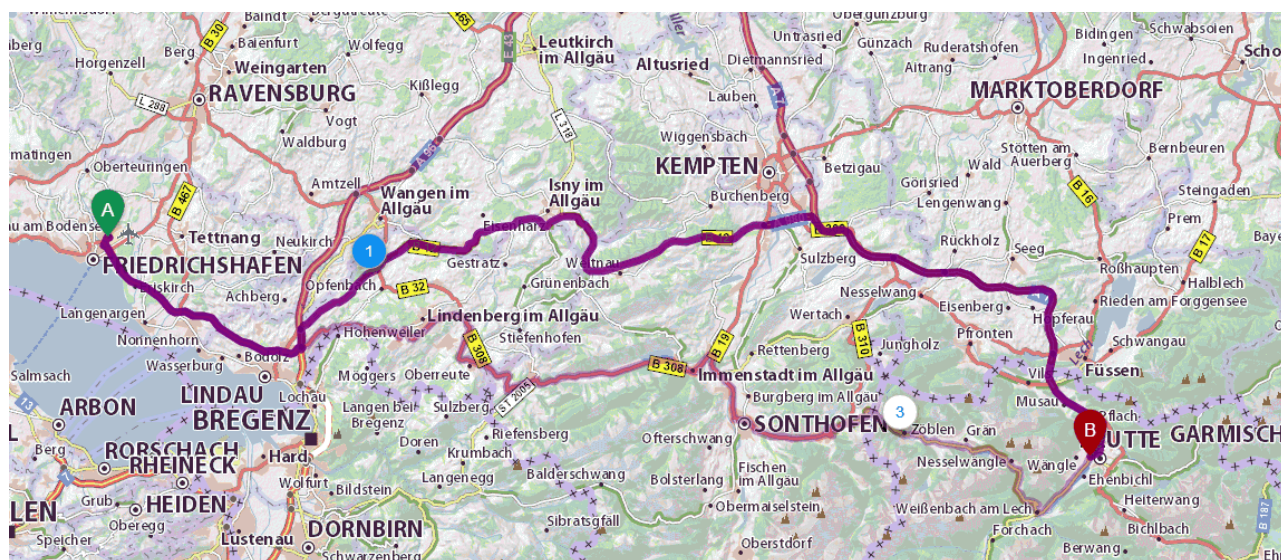


Semaine Abeille en Bavière du Mardi 7 Juin au Samedi 18 Juin 2016

Lundi 13 Juin 2016 – 2^{ème} point de chute (Reutte).*Distance de Friedrichshafen (All.) à Reutte (Autr.) :*

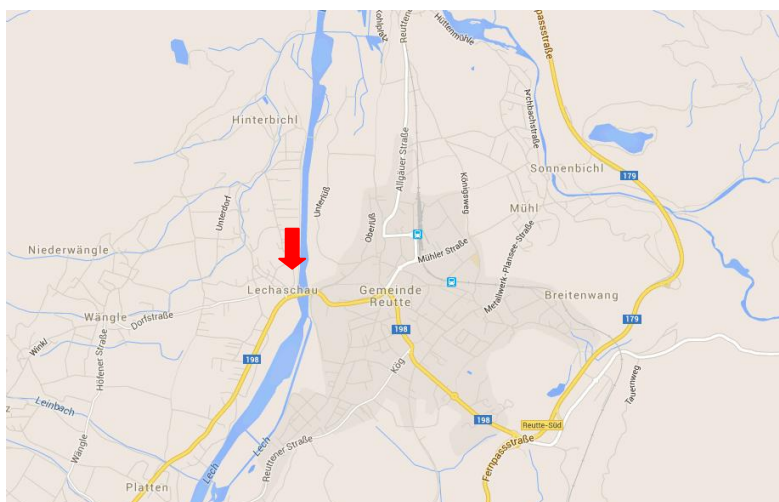
National ou autoroute non payante : 128 Km (1h50 à 2h) → Lindau – Isny Im all Gäu – Kempten – Fussen – Reutte.



Plan et adresse de votre hôtel à Reutte (Autriche) :

Hotel Goldene-Rose

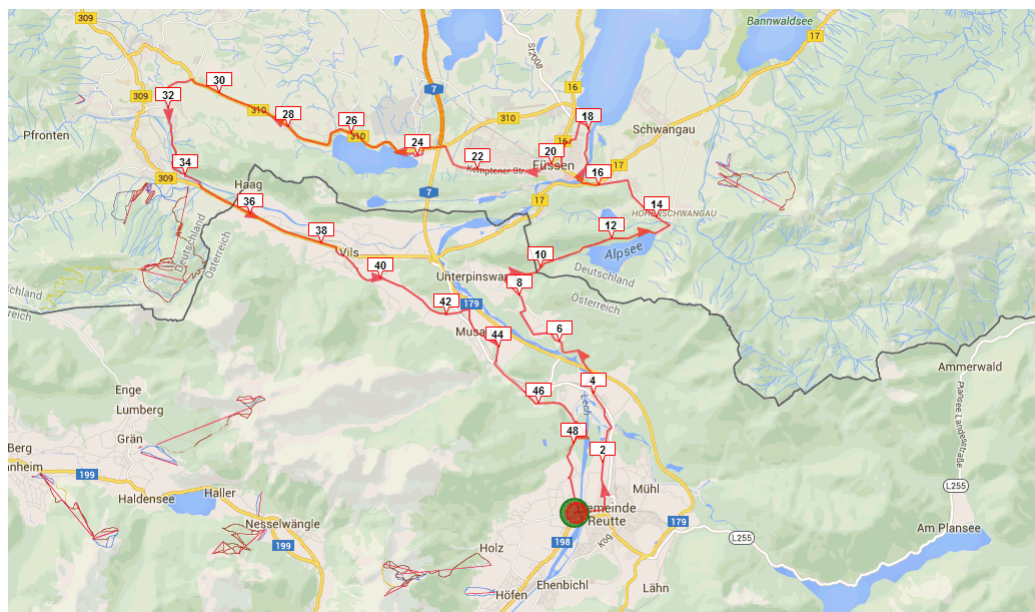
Dorfstraße 2
6600 Lechaschau/Reutte Tirol
Österreich
Tel: 0043 (0) 5672 / 6 24 11
Fax: 0043 (0) 5672 / 62 41 17
<http://www.hotel-goldene-rose.at>
















Semaine Abeille en Bavière du Mardi 7 Juin au Samedi 18 Juin 2016

Lundi 13 Juin 2016 – Reutte – Hohenschwangau - Reutte

En fin de matinée (vers 11h) en route pour les châteaux de Neuschwanstein et Hohenschwangau



	Reutte		27 km	Oberkirch	
4 km	Pflach		28 km	Roosmos	
7 km	Oberpinswang		32 km	Meilingen	
10 km	Frontière Allemande		39 km	Vils in Tirol	
13 km	Hohenschwangau (2 Chateaux)		44 km	Lei	
20 km	Füssen		50 km	Reutte	
25 km	Weibensee				

Parcours essentiellement sur des pistes cyclables. Environ 600 m de dénivelé.

Les points forts

- 1 - Les Châteaux Neuschwanstein et Hohenschwangau



Semaine Abeille en Bavière du Mardi 7 Juin au Samedi 18 Juin 2016

Après notre déplacement du matin de Friedrichshafen vers notre hôtel Goldene-rose à Reutte, nous laisserons nos voitures sur le parking de l'hôtel pour repartir sur nos bicyclettes vers les châteaux environ 14 Km.

Heure des visites : 14h le château Hohenschwangau avec guide Français et 16h le château Neuschwanstein Audio en Français.

Heure impératif, prévoir un temps de 30 à 40 mn à pieds entre les deux châteaux. Du haut des châteaux point de vue remarquable sur la Bavière. En fin de visite, un petit tour près du magnifique lac Alpsee.



Attention → La montée vers le Château Hohenschwangau est interdite aux voitures et aux vélos. L'ayant visité 2 fois, je garderai vos bicyclettes en bas vers le parking P3. **Prévoir des chaussures sans cale-pieds. Les sacs à dos sont interdits durant la visite.**

<http://www.neuschwanstein.de/franz/chateau/index.htm>

- 2 – Chute du Lesfall

Torrent impétueux, le Lech s'écrase avec fracas au fond d'une petite gorge rocheuse appelée le Magnustritt. Une passerelle permet de traverser les eaux furieuses. Sensations garanties.



- 3 – Füssen

<http://www.fuessen.de/>

Le Haut-château fut la résidence d'été des princes-évêques d'Augsbourg. Il est entouré d'un parc public d'une grande tranquillité d'où la vue est belle sur le Säuling (alt. 2 047 m). Les salles du château sont aménagées en musée (collection de peinture des 15e et 18 e s.).

Füssen s'ancre dans 700 ans d'histoire. Cette ville a d'abord servi de fort de commerce sous l'époque romaine et est connue aujourd'hui pour être un lieu de villégiature quasi-secret dans les Alpes. Située dans la partie sud de la Route romantique, cette ville médiévale est entourée par les Alpes et surplombe le Lech et quelques lacs alentours. Vous y découvrirez des châteaux de style néo-gothique flamboyant, des cathédrales baroques et la fresque la plus ancienne conservée en Bavière.

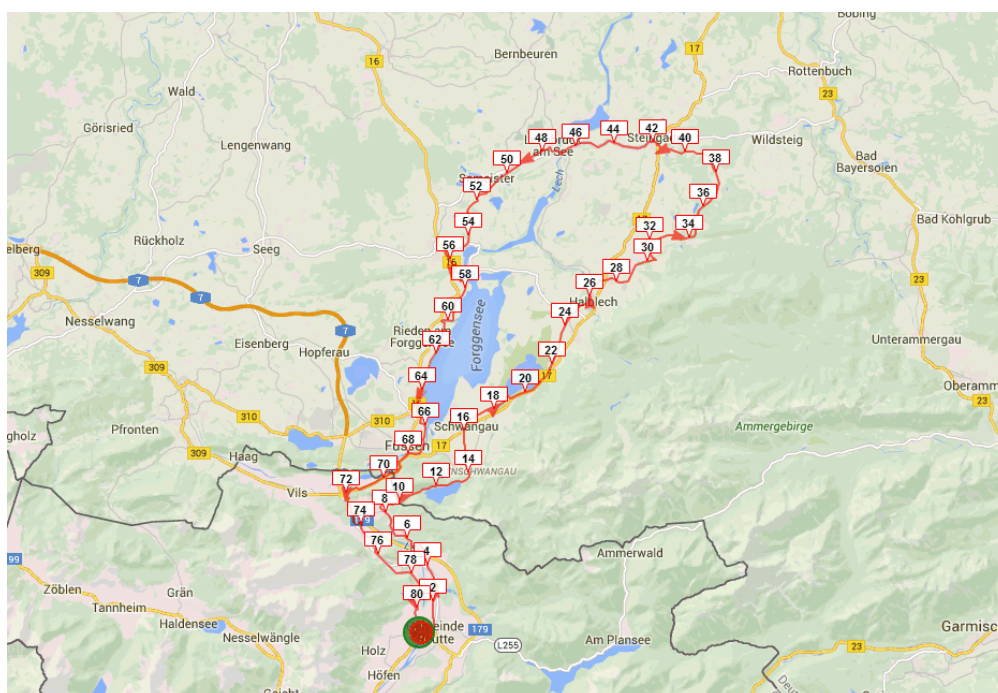
A voir sur place si nous aurons le temps de visiter la ville. Sinon prévoir Mercredi 16.




Lien openrunner pour ce parcours :

<http://www.openrunner.com/index.php?id=5423747>

L'étape peut-être réduite en un A&R uniquement (28Km)

Semaine Abeille en Bavière du Mardi 7 Juin au Samedi 18 Juin 2016
Mardi 14 Juin 2016 – Reutte – Wies – Reutte



	Reutte		42 km	Steingaden	
8 km	Pinswang		47 km	Lechbruck am See	
14 km	Hohenschwangau		56 km	Robhaupten	
16 km	Schwangau		65 km	Füssen	
26 km	Halblech		68 km	Ziegelwies	
27 km	Trauchgau		74 km	Platte	
35 km	Resle		76 km	Brandstatt	
37 km	Wies		81 km	Reutte	

Parcours essentiellement sur des pistes cyclables et routes. Environ 720 m de dénivelé.

Les points forts

- 1 – Wies (patrimoine mondial de l'UNESCO)

<http://whc.unesco.org/fr/list/271/>

Le sanctuaire de Wies est une église de pèlerinage miraculeusement préservée dans le magnifique écrin d'une vallée des Alpes, à proximité de Steingaden en Bavière, et représente un chef-d'œuvre accompli d'art rococo et du génie créatif, ainsi qu'un témoignage exceptionnel d'une civilisation disparue.



- 2 – Promenade le long des lacs de Bannwaldsee et Forggensee

Le **Bannwaldsee** est un lac situé dans la région naturelle de l'**Allgäu**, en **Bavière**. Son altitude est de 786 m et sa superficie de 2,28 km². Il est un voisin proche du **Forggensee**



Le **Forggensee** est le 5^e plus grand lac de Bavière avec une superficie de 15,2 km². Il est alimenté essentiellement par le **Lech** qui en est également l'émissaire.

Le lac a été créé en 1954 sur le cours du Lech pour servir de réservoir et empêcher les crues lors de la fonte des neiges alpines.

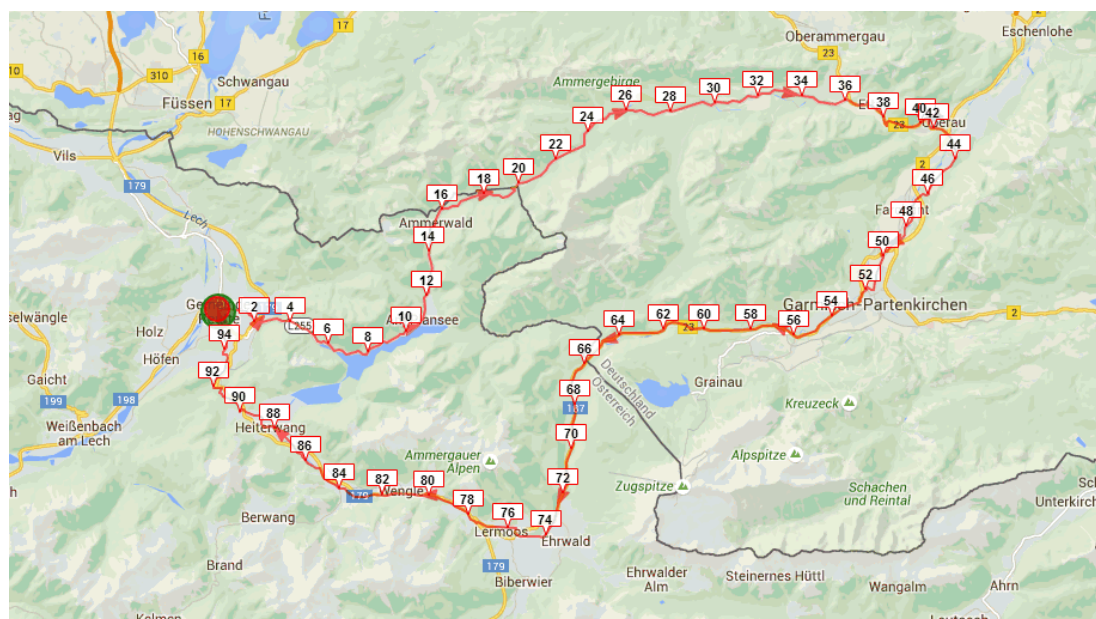

















Au retour, nous traverserons la ville de Füssen, voir si l'horaire du retour permettra une visite...

Lien openrunner pour ce parcours :

<http://www.openrunner.com/index.php?id=5371811>

Semaine Abeille en Bavière du Mardi 7 Juin au Samedi 18 Juin 2016

Mercredi 15 Juin 2016 – Reutte – Linderhof - Reutte**1 - Parcours pour les rouleurs...**

	Reutte		56 km	Schomolz	
6 km	Lac de Plansée		64 km	Griesen	
10 km	Plansée		74 km	Ehrwald	
26 km	Château de Linderhof		77 km	Lermos	
32 km	Graswang		82 km	Wengle	
42 km	Oberau		89 km	Heiterwang	
47 km	Farchant		95 km	Reutte	
52 km	Garmisch-Partenkirchen				

Parcours sur route et pistes cyclables. Environ 1040 m de dénivélé.

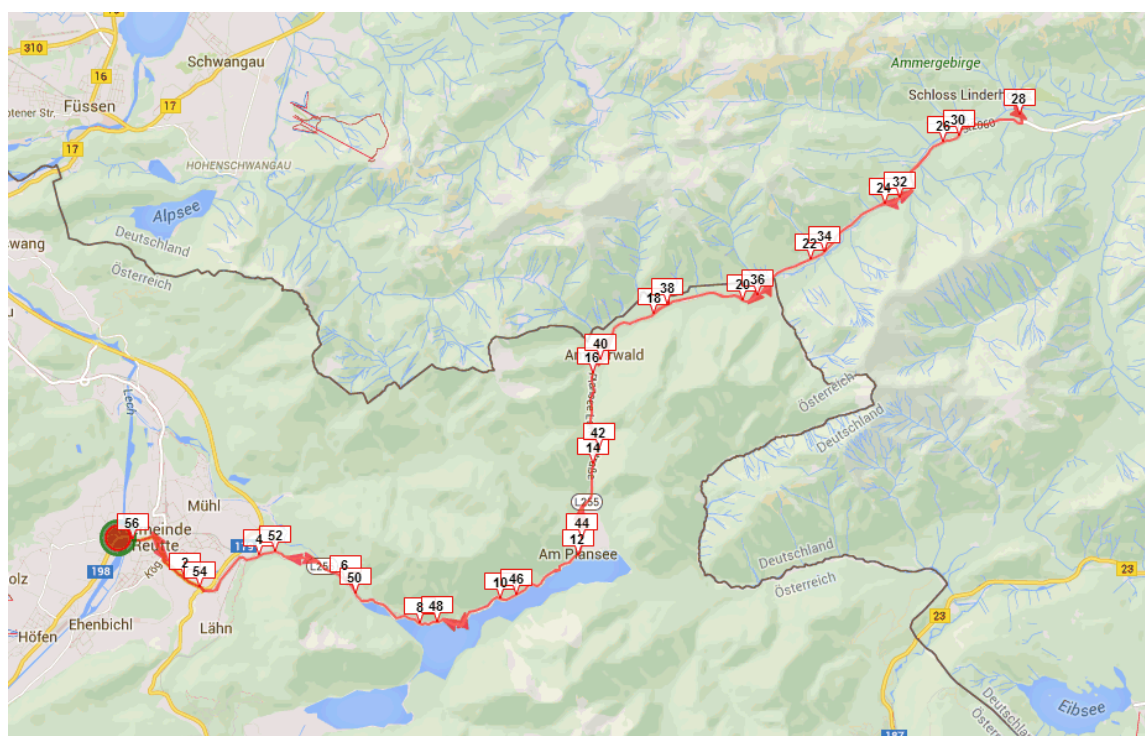
Les points forts**- 1 – Château de Linderhof****Voir page suivante.****- 2 – Garmish-Partenkirchen**








Garmisch et Partenkirchen sont restés séparés jusqu'à ce que leurs maires respectifs ont été contraints par Adolf Hitler à fusionner les deux villes en 1935 en prévision des Jeux olympiques d'hiver de 1936. Aujourd'hui, la ville entière est souvent appelée à tort Garmisch, à la grande consternation des habitants de Partenkirchen. La plupart des visiteurs remarqueront l'aspect un peu plus moderne de Garmisch tandis que les rues pavées, aux façades peintes, de Partenkirchen offrent un aperçu des temps passés

© Michelin
C. Labonne

Semaine Abeille en Bavière du Mardi 7 Juin au Samedi 18 Juin 2016

2 - Parcours pour les dilettantes...



	Reutte		42 km	Plansée	
6 km	Lac de Plansée		46 km	Lac de Plansée	
10 km	Plansée		56 km	Reutte	
26 km	Château de Linderhof				

Parcours sur route et pistes cyclables. Environ 629 m de dénivélé.

Les points forts

- 1 – Château de Linderhof



Le château de Linderhof fut directement inspiré du Roi-Soleil Louis XIV et de Versailles. Un décor tout en or, une salle des miroirs, et une version à plus petite échelle de l'escalier de Versailles démontrent bien l'admiration de Ludwig II.

Linderhof Palace dispose d'une atmosphère intimiste avec seulement quatre chambres qui furent toutes utilisées. Les jardins qui entourent le château de Linderhof sont considérés parmi les plus beaux au monde, combinant les éléments formels de style

baroque et les jardins italiens de la Renaissance, avec des sections aménagées dans le style anglais.

Semaine Abeille en Bavière du Mardi 7 Juin au Samedi 18 Juin 2016

Il y a aussi quelques structures uniques en dehors du parc du château, y compris la grotte de Vénus, la cabane de Hunding, Gurnemanz Hermitage, et de la Chambre marocaine.

Heure de la visite : 11 h. Durée : 1 h ³/₄ environ

<http://www.linderhof.de/>

Lien openrunner pour le grand parcours :

<http://www.openrunner.com/index.php?id=5398344>

Lien openrunner pour le petit parcours :

<http://www.openrunner.com/index.php?id=5424383>



Possibilité à 2 pas de l'hôtel (4km) le plus long pont népalais d'Europe.

Il fut un temps où seuls les sorcières et les magiciens pouvaient planer dans les airs pour rejoindre l'une ou l'autre de leur demeure de pierres. Depuis qu'un pont flotte entre les châteaux forts d'Ehrenberg et la forteresse Claudia, dans la région de Reutte, ce privilège fantastique n'est plus exclusif. Tel un fil de soie, ce pont nommé « Highline179 » se déroule sur 405 mètres de longueur à 110 mètres du sol. Cela en fait l'un des plus longs ponts suspendus pour piétons au monde ! Le pont est sûr, mais vous aurez tout de même besoin d'un bon élixir de courage et de quelques pincées d'audace pour venir à bout de ce presque demi kilomètre au-dessus des cimes des arbres et de la route nationale où vous devrez faire fi d'un abîme imposant juste sous vos pieds. Preux chevaliers, vaillants damoiselles et damoiseaux : voici un défi de taille, qui vous garantit une vue imprenable. Et vous verrez une fois rendu aux châteaux forts d'Ehrenberg que les contes sont ici définitivement bien réels ! → direction Heiterwang-Plansée

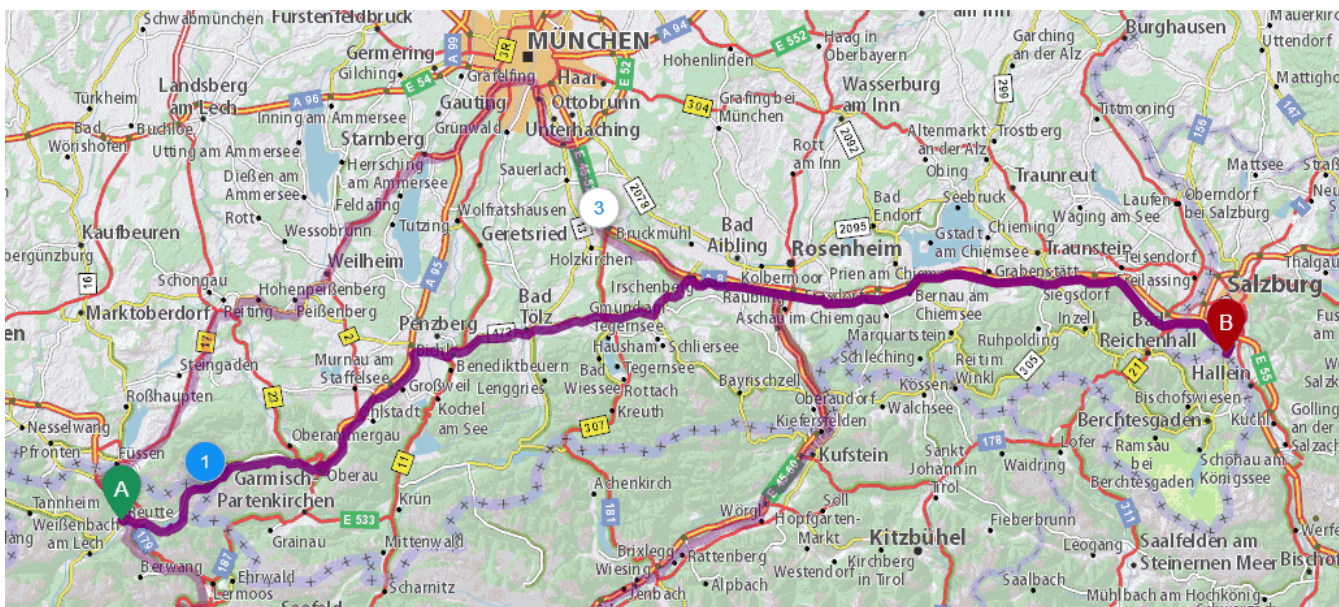


Semaine Abeille en Bavière du Mardi 7 Juin au Samedi 18 Juin 2016

Jeudi 16 Juin 2016 3^{ème} - point de chute (Salzburg)

Distance de Reutte (Autr.) à Berchtesgaden (Autr.) :

National et autoroute non payante : 215 Km (3h) → Reutte - Garmisch-Partenkirchen – Bad-Tölz – Miesbach – Autoroute de Munich/Salzburg – Sortie Grödig

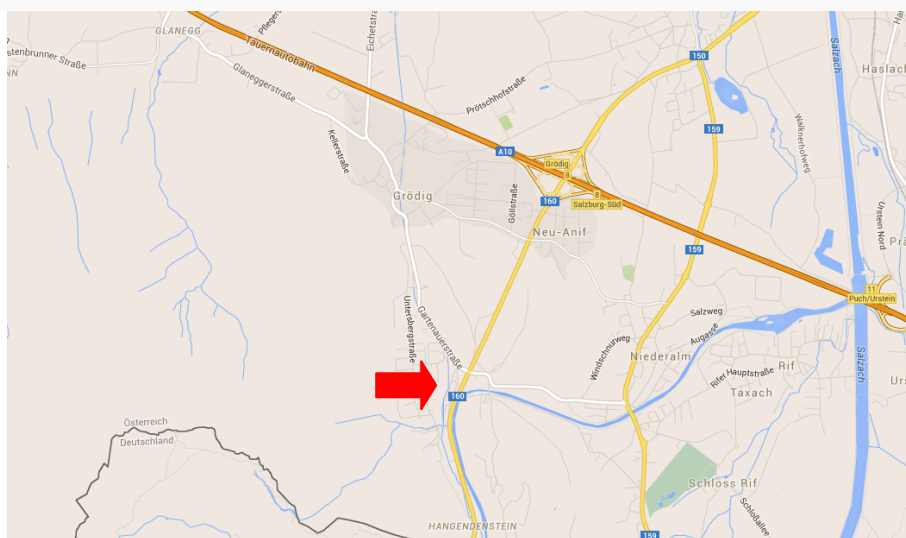


Plan et adresse de votre hôtel à St Leonhard/Grödig (Autriche) :

Hotel Untersberg

Hotel Untersberg: zwischen Salzburg & Berchtesgaden

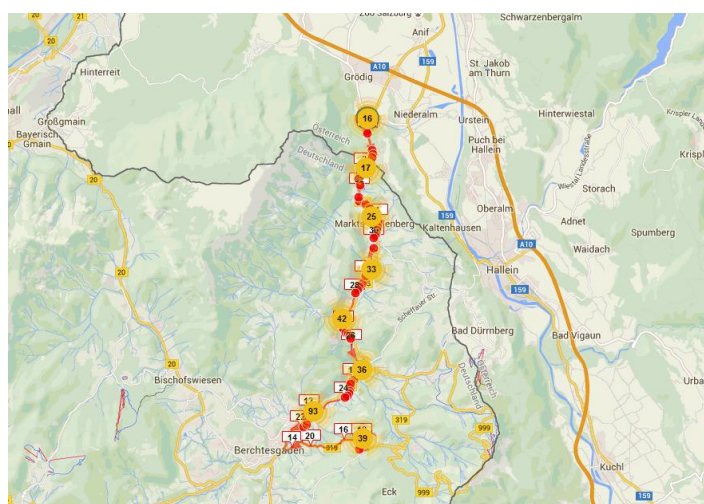

Dr. Friedrich Ödlweg 1 | A-5083 St. Leonhard/Grödig
 Tel.: +43/ (0) 6246/ 72 575 | Fax: +43/ (0) 6246/ 72 5755
 E-Mail: office@hoteluntersberg.at





Semaine Abeille en Bavière du Mardi 7 Juin au Samedi 18 Juin 2016

Jeudi 16 Juin 2016 – Hôtel Untersberg – Berchtesgaden**En fin de matinée (vers 12h) de notre hôtel, en route sur nos bicyclettes en direction du nid d'Aigle.**

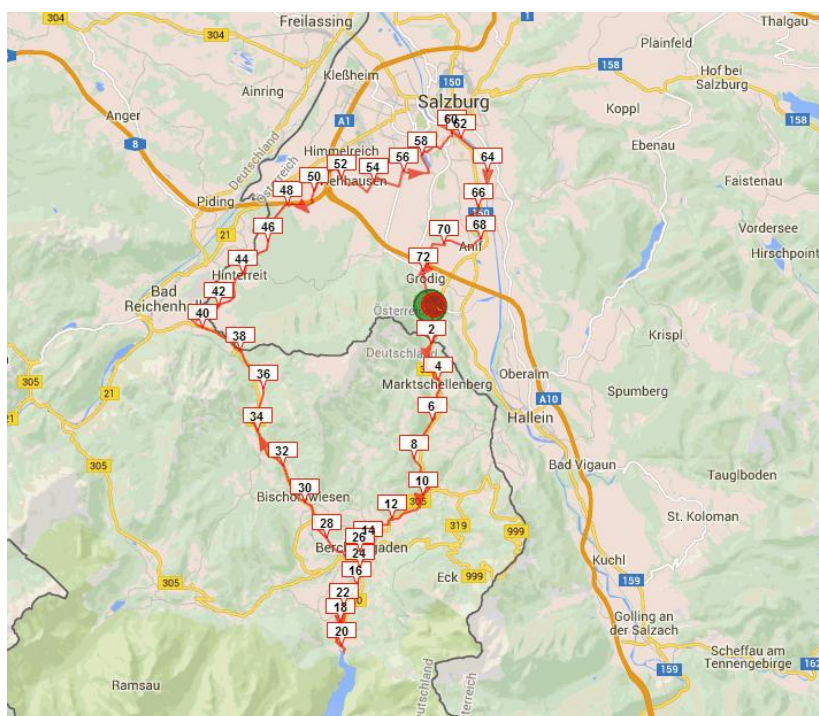
LE NID D'AIGLE Surplombant la région de Berchtesgaden, c'est tout d'abord un site naturel offrant une vue panoramique spectaculaire allant jusqu'à 200 km. C'est aussi un site historique dont la construction fut commandée par Martin Bormann et offert à Hitler à l'occasion de son 50ème anniversaire. Il s'agissait-là d'un salon de thé devant servir à recevoir des visiteurs de marque. A l'aide de plus de 3,000 ouvriers, le projet s'est déroulé sur une échelle monumentale: le Nid d'Aigle et sa route d'accès - la plus haute d'Allemagne - furent complétés en 13 mois de travail seulement. Par contre, Hitler n'a pas souvent consenti à emprunter la route de haute montagne taillée dans la falaise: il souffrait du vertige. Après la guerre, c'est grâce au préfet régional, Mr. Jacob, que le Nid d'Aigle échappa à une destruction imminente. De nos jours, le Nid d'Aigle est ouvert au public et peut être vu dans sa forme originale. Depuis 1960 il est géré par l'office du tourisme de Berchtesgaden et sert de restaurant de haute montagne. La route qui mène d'Obersalzberg au parking supérieur du Nid d'Aigle est considérée comme chef d'œuvre du génie civil et unique au monde. L'importante différence de hauteur de 740m est franchie par un tracé ne présentant qu'un seul virage en épingle à cheveu sur la face raide du flanc sud-est de la montagne Kehlstein. Depuis 1952 la route est fermée aux voitures particulières et n'est autorisée qu'aux bus spéciaux qui transportent annuellement plus d'un quart de million de passagers vers ce site unique. Une fois arrivés au parking supérieur, un tunnel vous conduit 124m dans le cœur de la montagne d'où un ascenseur en laiton vous fait monter 124m à la verticale jusque dans le bâtiment- même en 41 secondes seulement. En 1960 l'Etat de Bavière créa une fondation à but non lucratif pour la gérance du Nid d'Aigle et grâce à laquelle les bénéfices sont utilisés à des fins charitables.

















	Hôtel Huntersberg		14 km	Untersalzberg	
4 km	Schaden		16 km	Golf Berchtesgaden	
8 km	Oberstein		17 km	Départ du car Nid d'Aigle	
10 km	Unterau		21 km	Retour Berchtesgaden	
13 km	Berchtesgaden		35 km	Hôtel Huntersberg	

Parcours sur route et pistes cyclables. Environ 750 m de dénivelé.**Lien openrunner pour ce parcours :**<http://www.openrunner.com/index.php?id=5431989>

Semaine Abeille en Bavière du Mardi 7 Juin au Samedi 18 Juin 2016

Vendredi 17 Juin 2016 – Grödig– Lac Königssee – Grödig

	Hôtel Untersberg		30 km	Bischofswiesen	
8 km	Oberstein		40 km	Bayerisch Gmain	
10 km	Unterau		48 km	Walserberg	
13 km	Berchtesgaden		60 km	Salzburg	
18 km	Unterschonau		66 km	Glasenbach	
20 km	Lac de Königssee		72 km	Grödig	
24 km	Berchtesgaden		74 km	Hôtel Untersberg	

Parcours essentiellement sur des pistes cyclables et routes. Environ 885 m de dénivelé.

Les points forts**- 1 – Lac de Königssee**

Le Königssee est un havre de sérénité. Romantique, il vous attire comme par magie, pourtant il garde son secret. Tel un fjord tranchant les Alpes, les eaux vert-émeraude du lac sont les plus propres et les plus profondes d'Allemagne. Des bateaux à moteur électrique glissent silencieusement vers la péninsule de St. Barthélémy connue pour sa superbe église de pèlerinage datant de 1134 et un pavillon de chasse des rois bavarois, aujourd'hui une taverne. Romy Schneider a passé son enfance ici et un monument en son souvenir a été érigé proche dans le parc de la mairie.



Départ bateau : 10h30 impératif

Semaine Abeille en Bavière du Mardi 7 Juin au Samedi 18 Juin 2016

- 2 – Salzburg

La Vieille Ville de Salzburg et le château de Schönbrunn sont inscrits au patrimoine culturel mondial de l'UNESCO. Wolfgang Amadeus Mozart est le plus célèbre fils de la ville et Franz Schubert est également très appréciée. Une autre célébrité mondiale est Sigmund Freud.

Maison Natale de Mozart

Wolfgang Amadeus Mozart y vit le jour le 27 janvier 1756.

L'appartement de la famille Mozart est aujourd'hui un Musée. Parmi les objets exposés, on trouve un violon d'enfant de Mozart, son violon de concert, son clavicorde, le piano-forte, des portraits et des lettres de la famille Mozart...

Getreidegasse 9 5020 Salzburg → fermeture 17h

Forteresse Hohensalzburg

Bâtie en 1077 par l'archevêque Gebhard et considérablement agrandie par l'archevêque Leonhard von Keutschach (1495 – 1519), elle est le plus grand château fort en parfait état de conservation d'Europe centrale.

Les salles princières médiévales et le Musée de la Forteresse sont particulièrement dignes d'intérêt. Depuis 1892, la forteresse Hohensalzburg est facilement accessible par un funiculaire partant de la Festungsgasse. → fermeture 19h



la



la

Lien openrunner pour ce parcours :

<http://www.openrunner.com/index.php?id=5389813>

Semaine Abeille en Bavière du Mardi 7 Juin au Samedi 18 Juin 2016

Samedi 18 Juin 2016 - Fin de la semaine Abeille

Après le petit déjeuner <dispersion> ou alors vous pouvez continuer les visites mais individuellement.

- **Salzburg** : Maison d'habitation de Mozart, Cathédrale de Salzburg, Château d'Hellbrunn et Jeux d'Eau, Musée de Salzburg, Musée d'Art Moderne, Mönchsberg, Maison de la nature, Galerie de la Résidence, Zoo de Salzburg.

- **les mines de sel à Hallein** <http://www.groedig.net/minesdesel-hallein>

A quelques Km de notre hôtel.

- **Le Château de Herrenchiemsee** <http://www.herrenchiemsee.de/franz/index.htm>



Au cœur du lac Chiemsee, sur l'île Herren, Louis a trouvé le lieu idéal pour ériger son dernier projet de construction. Pour être honnête, il ne s'agit pas d'un original car le château de Herrenchiemsee a été construit selon un modèle français. Mais la beauté de l'édifice ne porte bien sûr pas atteinte à cela. Le magnifique escalier et la galerie des glaces de 75 mètres de long constituent les pièces maîtresses du château. Tout comme le château de Neuschwanstein, le château de Herrenchiemsee est resté inachevé depuis la mort de Louis en 1886. Seule une aile du grand bâtiment que l'on peut visiter a été terminée. Les visiteurs accèdent à l'île par bateau depuis Prien. Ils accèdent ensuite au château depuis le quai à pied en empruntant un petit chemin ou en calèche. → Lac que nous voyons au bord de l'autoroute entre Munich et Salzburg



- Hallstatt (Autriche)

Le paysage est exceptionnel, formant un ensemble de grand intérêt scientifique et d'immense pouvoir naturel qui a joué un rôle fondamental dans l'histoire de l'homme, comme en témoigne l'empreinte des mineurs-fermiers au fil des siècles, tandis que l'exploitation minière transformait l'intérieur de la montagne et que les artistes et écrivains en décrivaient l'harmonie et la beauté.

