

Semaine Abeille en Bavière du Mardi 7 Juin au Samedi 18 Juin 2016

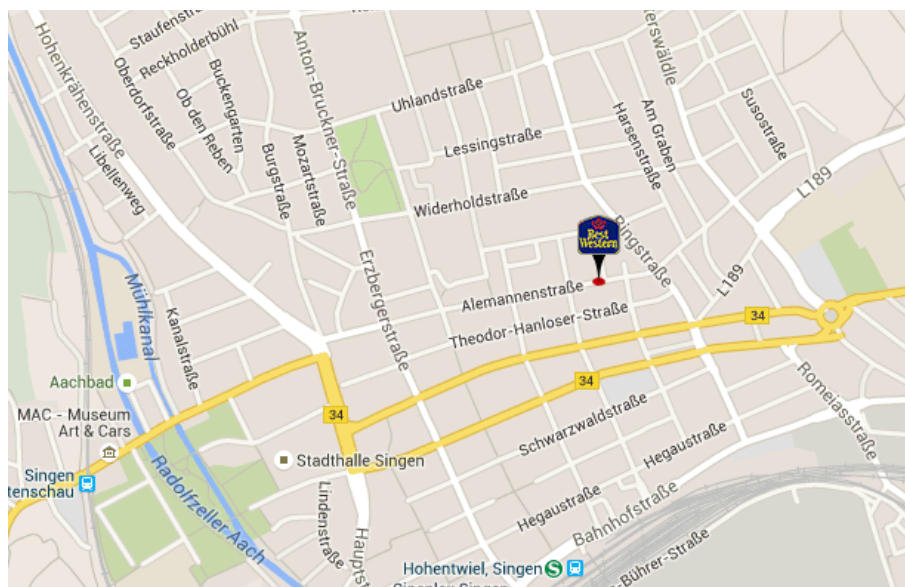
## Mardi 7 Juin 2016 – Arrivée des Abeilles.

Distance de Rueil à Singen :

Autoroute payante : 681 Km (6h30 à 7h20) → Reims – Metz – Strasbourg – Offenbourg – Singen.

National et autoroute non payante : 621 Km (7h20 à 8h) → Vitry le François – St Dizier – Nancy – Saint Dié – Fribourg – Donaueschingen – Singen.

Plan et adresse de votre hôtel à Singen :



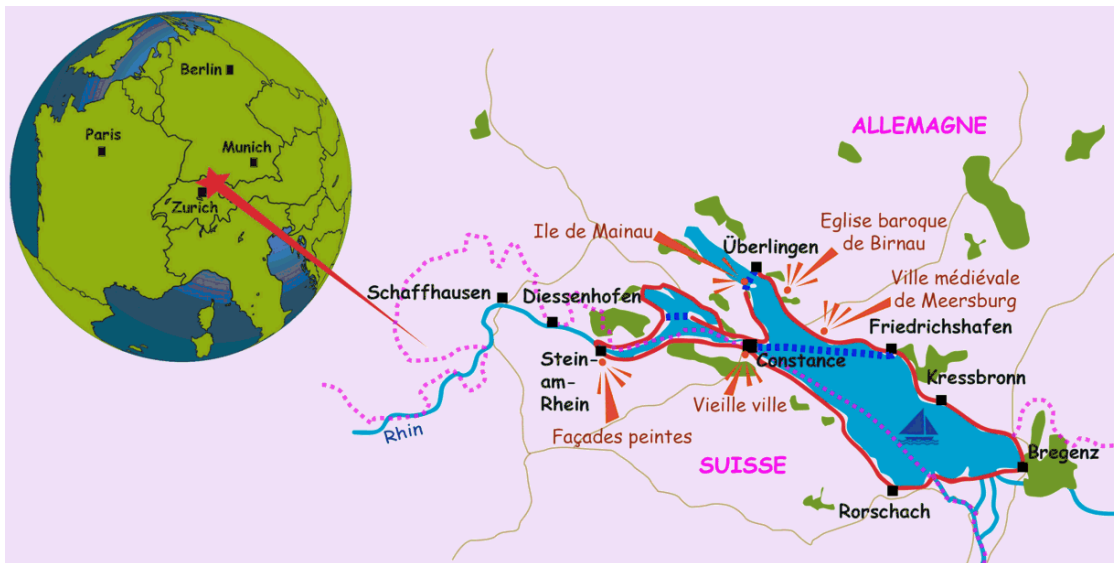
Hotel à Singen : Best Western Hotel Lamm, Alemannenstraße 42, 78224 Singen

<https://www.bestwestern.de/hotels/Singen/BEST-WESTERN-Hotel-Lamm>



Semaine Abeille en Bavière du Mardi 7 Juin au Samedi 18 Juin 2016

## Le tour du lac de Constance 8 au 12 Juin



**Au croisement de l'Autriche, de l'Allemagne et de la Suisse, se loge le lac de Constance. Vous découvrez ce petit coin de paradis au pied des Alpes suisses.**

**Des pistes cyclables qui serpentent le long de lac de Constance, des forêts et des petits villages typiques vous font voyager au loin à votre propre rythme.**

**Profitez du charme des villes de Constance, Meersburg, Lindau, Bregenz ou Arbon.**

**Que se soit sur terre ou sur l'eau, le lac de Constance vous offre généreusement ses beautés et est à juste titre un des lieux de vacances préférés de nos voisins germanophones.**

→ Horaire de rendez-vous:

**Vous arriverez à votre guise en fonction de votre trajet. Veuillez noter que les chambres seront disponibles à partir de 17h00. Je vous remercie de me prévenir en cas d'arrivée tardive (après 18h30/19h). Tél : 06.15.22.23.70.**

**→ Prévoir la veille le pique nique pour le mercredi car la Suisse n'est pas bon marché et nous faisons un bon bout de trajet dans ce pays le premier jour.**

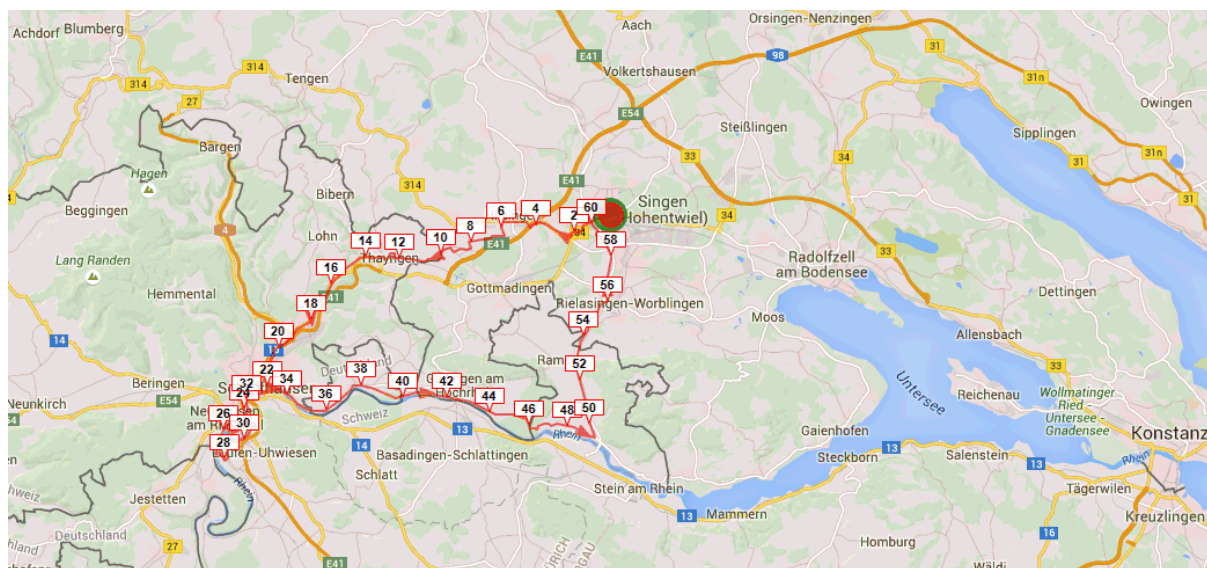
**→ Les départs de nos randonnées seront généralement prévus vers 8h de façon à profiter pleinement de la journée. Les allemands se lèvent tôt... Pour le mercredi 8 juin, premier jour de vélo, 9H suffira.**

**→ Lien horaire des bacs (Je donnerai l'heure du bac la veille) :**

<http://www.bsb.de/files/bsb/downloads/Fahrplan/Fahrplan2016-Web.pdf>

**→ Très important : Ne pas oublier votre carte d'identité ou passeport notamment pour les passages frontaliers de la Suisse.**

Semaine Abeille en Bavière du Mardi 7 Juin au Samedi 18 Juin 2016

**Mercredi 8 Juin 2016 – Singen – Schaffhausen - Singen**

	Singen		31 Km	Neuhausen am Rheinfall	
12 Km	Hilzingen		38 Km	Büisinger am Hochrhein	
12 Km	Thayngen		42 Km	Gailingen am Hochrhein	
18 Km	Herblingen		49 Km	Hemishofen	
22 Km	Schaffhausen		52 Km	Ramsen	
26 Km	Rheinfall		58 Km	Sudstadt	
29 Km	Les chutes du Rhin		62 Km	Singen	

**Parcours essentiellement sur des pistes cyclables. Environ 440 m de dénivelé.**

**Les points forts****- 1 - Les Chutes du Rhin**

**Le Rheinfall : la plus grande cascade d'Europe d'une hauteur de 23 m et de 150 m de largeur (700.000 litres d'eau par seconde). Nous nous arrêterons aux points de vue des rives droites et gauche (Voir les plans sur le document détail des parcours).**

Semaine Abeille en Bavière du Mardi 7 Juin au Samedi 18 Juin 2016

## - 2 – Schaffhausen

La ville de Schaffhouse est située dans le coin le plus septentrional de la Suisse, sur un coude du Rhin.

C'est le Rhin qui lui a donné naissance, la cité est née ici car le transport de marchandises nécessitait un lieu de déchargement et de stockage pour contourner les rapides du fleuve infranchissables pour les bateaux.

L'une des plus charmantes vieilles villes de Suisse avec de nombreuses et belles maisons baroques et 170 oriels ornant la façade des maisons, qui symbolisaient le statut social des riches bourgeois.

Ancienne abbaye bénédictine de Tous-les-Saints – la cathédrale avec son cloître du 11<sup>e</sup> siècle est un important bâtiment historique roman, avec jardin de simples et musée sur l'histoire de la ville et l'industrie.

La forteresse de Munot, véritable emblème de la ville, est visible de loin. Le donjon circulaire fut édifié entre 1564 et 1589 selon un concept d'Albrecht Dürer. Des créneaux, vous pourrez admirer une magnifique vue.



## - 3 – Gallingen

Un vieux pont couvert en bois enjambant le Rhin .

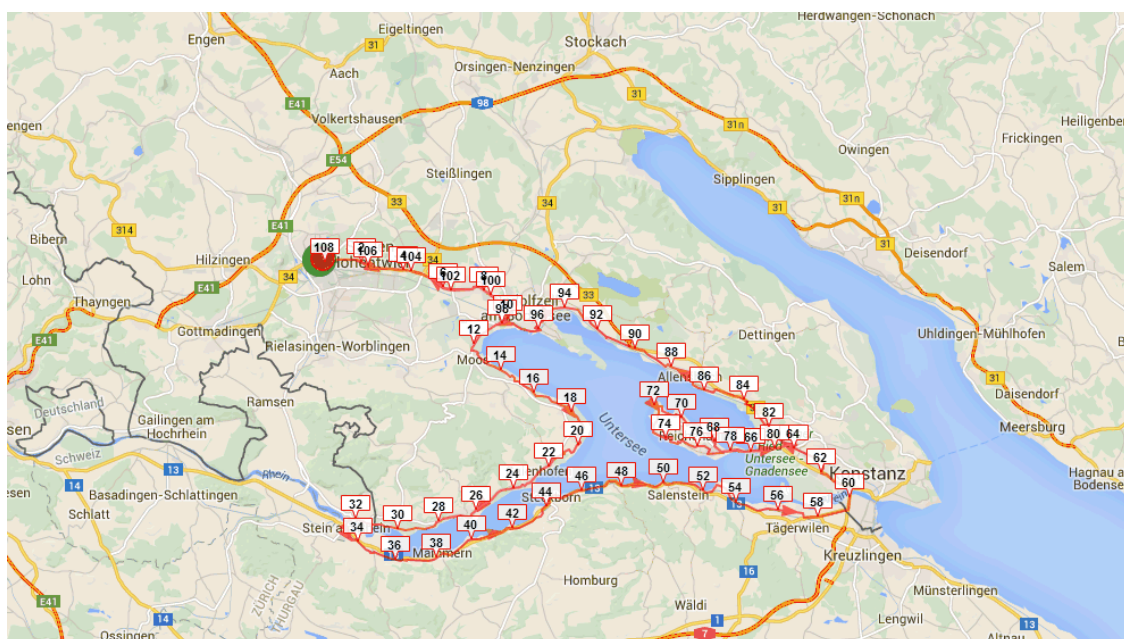


Lien openrunner pour ce parcours :

<http://www.openrunner.com/index.php?id=5361044>



Semaine Abeille en Bavière du Mardi 7 Juin au Samedi 18 Juin 2016

**Jeudi 9 Juin 2016 – Singen – Konstanz - Singen**

	Singen		44 km	Steckborn	
10 km	Radolfzell am bodensee		48 km	Berlingen	
12 km	Moos		60 km	Konstanz	
15 km	Iznang		70 km	Reichenau	
22 km	Gaienhofen		90 km	allensbach	
28 km	Wangen		100 km	Radolfzell	
32 km	Stein am Rhein		110 km	Singen	
38 km	Mammern				

**Parcours essentiellement sur des pistes cyclables. Environ 650 m de dénivelé.**

**Pour ceux qu'ils le souhaitent, possibilité de raccourcir le parcours.**

**Les points forts****- 1 – Stein am Rhein**

**La petite ville de Stein am Rhein a été construite à l'endroit où le lac de Constance se rétrécit pour former le Rhin. Elle est connue pour sa vieille ville bien conservée avec de superbes maisons à colombages et à façades peintes, qui lui ont valu de recevoir le tout premier prix Wakker en 1972.**



## - 2 – Constance ou Konstanz (Ouest)

**La ville, qui a donné le nom français au lac Bodensee, se situe à l'ouest du lac, où le paysage est l'un des plus beaux. Elle est située directement au bord du lac à l'emplacement d'un ancien castel romain. Le cœur de la ville a su garder son caractère médiéval. La basilique romane et gothique avec sa tour de 76 mètres domine la vieille ville. A proximité, on découvre le quartier Niederburg et ses ruelles tortueuses, ses balcons sculptés et pignons colorés. Des vénérables demeures patriciennes, dont la construction date parfois du 13e siècle avoisinent les anciennes résidences des chanoines. La cour de l'Hôtel de Ville Renaissance est la scène pour de nombreuses manifestations.**



## - 3 – Ile de Reichenau

**Cette île couverte de vignobles et de culture maraîchère, est située dans la partie ouest du Lac de Constance, à 10 km de la ville de Constance. C'est la plus grande des trois îles du lac de Constance.**

**Depuis 150 ans une digue, bordée de peupliers, relie cette île, peuplée de 3500 habitants à la terre ferme. Bien que de petite taille (4,5 km de long et 1,5 km de large), cette île jouit d'un passé glorieux. Entre 800 et 1100, le monastère bénédictin de la Reichenau, fondé en 724 par l'évêque missionnaire Pirmin, fut un des centres spirituels de Saint-Empire romain germanique. Les trois églises romanes préservées font preuve de l'importance politique, scientifique et artistique du monastère dans le monde occidental au début du Moyen-Âge. L'église Saint Georges à Oberzell, fondée en 888, possède des spécimens rares de peintures murales de l'époque des Carolingiens et des Othons.**



**L'île monastique de Reichenau sur le lac de Constance a été inscrite en l'an 2000 sur la liste du patrimoine mondial de l'UNESCO en tant que paysage culturel constituant un témoignage exceptionnel du rôle religieux et culturel d'une grande abbaye bénédictine au Moyen-Âge.**

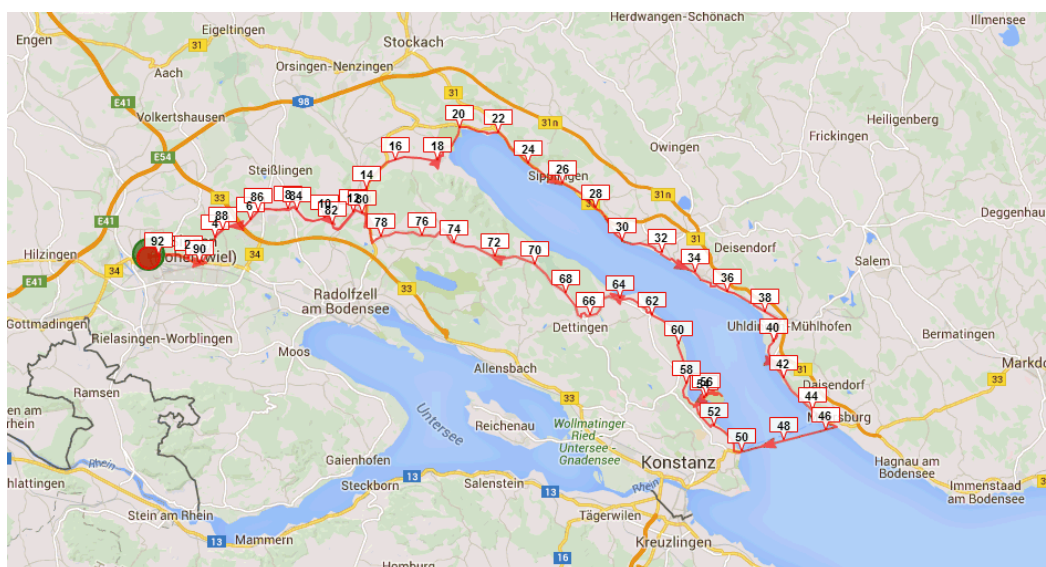
**Lien openrunner pour le parcours (110 Km et 650 m de dénivelé):**

**<http://www.openrunner.com/index.php?id=5362687>**

**Lien openrunner pour le parcours réduit (90 Km et 300 m de dénivelé) :**

**<http://www.openrunner.com/index.php?id=5404788>**

Semaine Abeille en Bavière du Mardi 7 Juin au Samedi 18 Juin 2016

**Vendredi 10 Juin 2016 – Singen – Meersburg - Singen**

	Singen		54 km	Litzelstetten	
12 km	Stahringen		58 km	Dingelsdorf	
21 km	Bdman-Ludwigshafen		62 km	Dettingen	
26 km	Sipplingen		66 km	Langenrain	
32 km	Überlingen		70 km	Iggenringen	
45 km	Meersbourg → BAC		74 km	Guttingen	
45 km	Allmannsdore/Kontanz		92 km	Singen	
51 km	Ile Mainau				

**Parcours essentiellement sur des pistes cyclables. Environ 850 m de dénivelé.**

**Les points forts****- 1 – Überlingen**

**La ville thermale d'Überlingen (21 000 h) est située sur la partie du Lac-de-Constance appelée Überlinger See. C'est une destination touristique très appréciée grâce à son climat particulièrement clément. Les origines de la vieille ville romantique d'Überlingen remontent au VIIIe siècle. Autour de sa cathédrale gothique se regroupent les maisons des anciennes familles bourgeoises et patriciennes ainsi que les résidences des anciens couvents.**



Semaine Abeille en Bavière du Mardi 7 Juin au Samedi 18 Juin 2016

## - 2 - Meersbourg

**La situation particulièrement attrayante au bord du lac de Constance, le charme de la vieille ville, ainsi que son climat doux attire depuis des siècles les visiteurs, comme, par exemple Annette von Droste-Hülshoff qui a vécu dans le château-fort de Meersburg. Selon la légende, ce sont les Mérovingiens qui ont érigé la première citadelle médiévale qui**



**marque encore aujourd'hui encore le caractère de la ville. Les princes-évêques de Constance y ont ajouté une touche baroque. Ils bâtirent des châteaux somptueux avec la participation du célèbre architecte Balthasar Neumann.**

**Autour des édifices majestueux se trouvent des ruelles pittoresques flanquées de maisons à colombages.**

**Les terrasses offrent des vues magnifiques sur le Lac de Constance et par beau temps**

**sur le panorama des Alpes. Toute la vieille ville est zone piétonne et des escaliers relient la ville basse et la ville haute.**

## - 3 – Bac de Meersbourg vers Constance



## - 4 – Constance (Nord)

**Si nous ne trainons pas trop en route, nous pourrions nous attarder davantage dans le centre de la vieille ville, sinon nous avons encore demain...**

**Attention à l'heure du bac pour le retour sur Constance**

**Lien openrunner pour ce parcours**

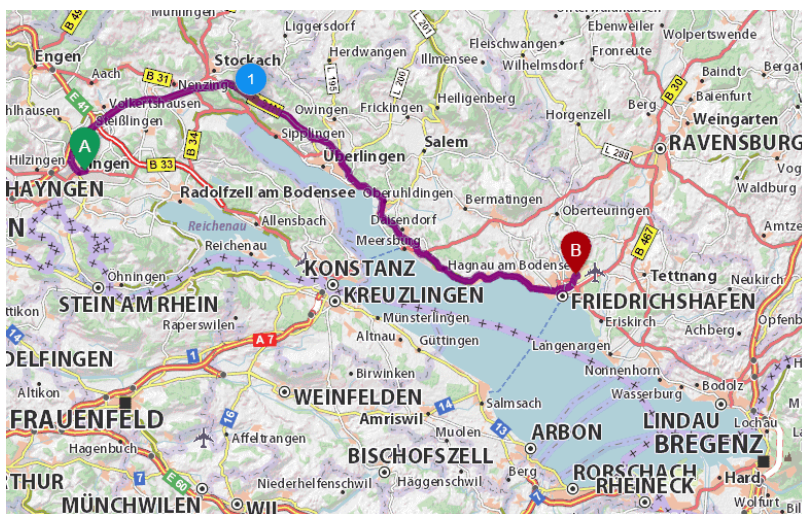
<http://www.openrunner.com/index.php?id=5362862>



Semaine Abeille en Bavière du Mardi 7 Juin au Samedi 18 Juin 2016

## Samedi 11 Juin 2016 – Friedrichshafen – Konstanz A/R

**Départ le matin en voiture → Singen – Friedrichshafen 70 KM**



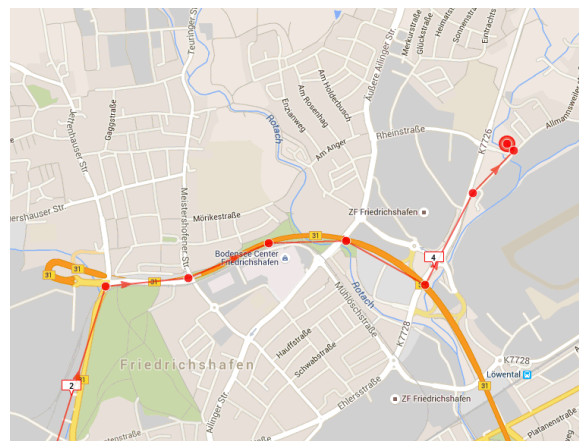
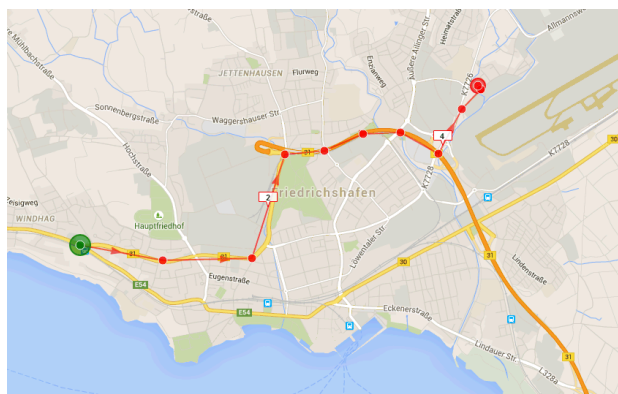
**→ Partir en tenue de cycliste**

**Adresse de l'hôtel de Friedrichshafen :**

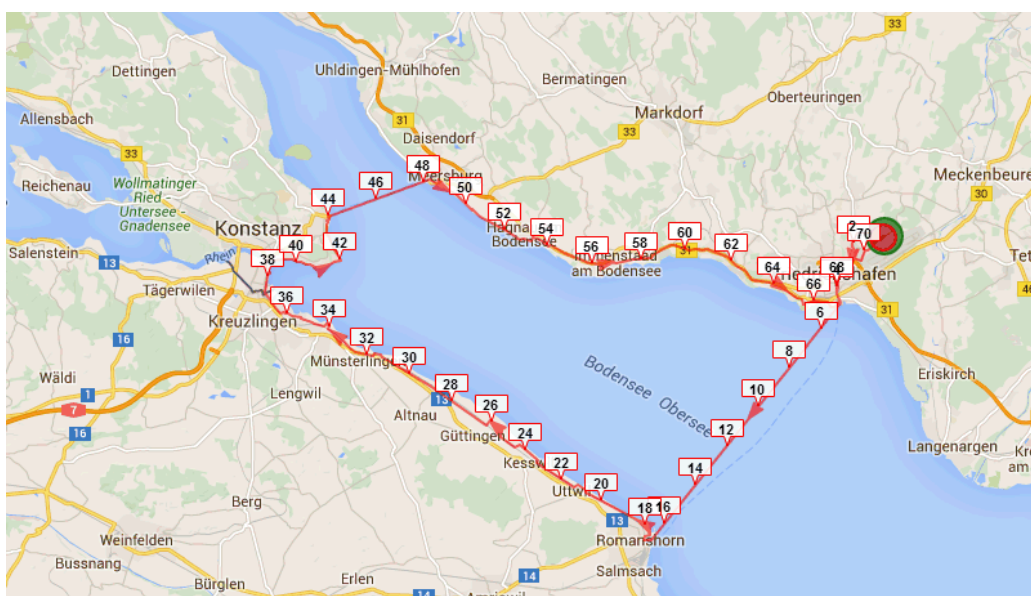
**Holiday Inn Express Friedrichshafen  
Allmannsweilerstrasse 79, 88046 Friedrichshafen,**



Lien → <http://www.hotel.de/de/holiday-inn-express-friedrichshafen/hotel-407422/>



Semaine Abeille en Bavière du Mardi 7 Juin au Samedi 18 Juin 2016

**Départ Vélo de l'hôtel → Friedrichshafen A/R – Konstanz**

	Hôtel Friedrichshafen		32 km	Bac vers Meersbourg	
2 km	Bac		32 km	Meersbourg	
2 km	Romanshorn		35 km	Hagnau am Bodensée	
14 km	Guttingen		40 km	Immenstaad am Bodensée	
20 km	Münsterlingen		45 km	Manzell	
22 km	Bottighofen		50 km	Friedrichshafen	
24 km	Kreuzlingen		54 km	Hôtel Friedrichshafen	
26 km	Konstanz				

**Parcours essentiellement sur des pistes cyclables. Environ 200 m de dénivélé.**

**Les points forts****- 1 – Friedrichshafen**

**La plus longue allée au bord du lac.**

**Friedrichshafen, une ville d'environ 58.700 habitants, dispose d'une des plus longues allées au bord du lac de Constance. La beauté de la campagne environnante, l'emplacement stratégique de la ville, ses nombreuses activités culturelles, et bien sûr le lac de Constance, contribuent à l'exceptionnelle valeur touristique de Friedrichshafen. Les principales attractions: le monument à la gloire des Zeppelins, le musée de l'école, et la Schlosskirche (église du château). A ne pas manquer : le musée Zeppelin consacré aux dirigeables.**



## - 2 – Romanshorn

**Romanshorn est avant tout une ville portuaire : le bac quitte ici la rive suisse en direction de Friedrichshafen (D). Mais on y trouve également un grand port pour les capitaines amateurs et leurs yachts et bateaux. Cette «ville sur l'eau» et ses quelque 9400 habitants fut durant des siècles un important poste extérieur du couvent de Saint-Gall. La promenade du lac invite à flâner. L'ancienne église et un petit musée sur l'histoire locale dans les environs du port constituent les curiosités. Durant la chaude période de l'année, le lac de baignade à la situation agréable avec son toboggan de 100m de long, son bain à bulles, etc., est très apprécié. La route du lac en direction de Kreuzlingen est un itinéraire très fréquenté par les cyclistes avec de nombreux points de liaison avec les transports publics.**



## - 3 – Konstanz (3<sup>ème</sup> passage) :

**Nous longerons le lac à l'est de la ville.**

## - 4 – Hagnau am Bodensée

**Des vignobles, des vergers et beaucoup de verdure entourent le village pittoresque. Plus de quarante familles de vignerons et cinq entreprises de pêcheurs du Lac de Constance gardent les traditions vivantes. La floraison au printemps, l'été merveilleux ou l'automne au climat doux font de Hagnau une destination touristique agréable à toute saison. Des hôtels chaleureux, des auberges authentiques et des restaurants accueillants attendent les visiteurs à Hagnau. Flâner dans les petites ruelles fleuries et sur les places, prendre un café sur une des terrasses ensoleillées au bord du lac ou prendre un verre de vin sur la Löwenplatz, on découvre bien des endroits sympathiques et agréables.**



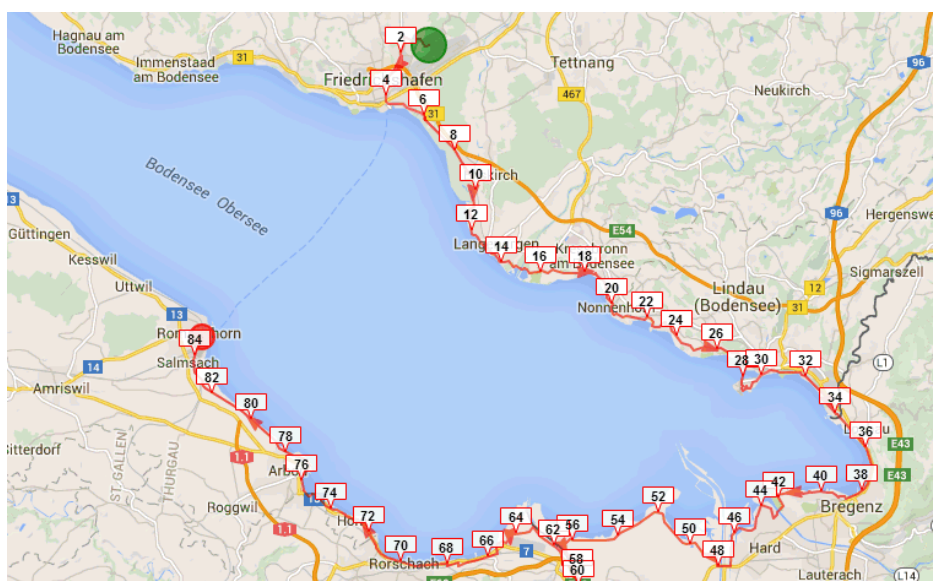
**Attention à l'heure du bac pour le retour sur Meersbourg**













**Lien openrunner pour ce parcours**

**<http://www.openrunner.com/index.php?id=5365065>**



## Dimanche 12 Juin 2016 – Friedrichshafen A/R – Bregenz



	Hôtel Friedrichshafen		48 km	Fubach	
14 km	Langenargen		60 km	Rheineck	
18 km	Kressbronn am Bodensée		70 km	Rorschach	
20km	Nonnenhorn		76 km	Arbon	
29 km	Lindau		85 km	Romanshorn	
39 km	Bregenz			Bac vers Friedrichshafen	
44 km	Hard		89 km	Hôtel Friedrichshafen	

**Parcours essentiellement sur des pistes cyclables. Environ 200 m de dénivelé.**

### Les points forts

#### - 1 – Langenargen



**Sa situation privilégiée sur la rive sud du Württemberg au bord du Lac de Constance, avec une vue dégagée sur le**

**lac, sur la rive Suisse et un panorama des Alpes, vaut à Langenargen le surnom de "Salon ensoleillé du Lac de Constance".**

**Le Château de Montfort, édifié dans un style mauresque, est l'emblème de Langenargen. La tour du château offre une vue magnifique sur le lac, les Alpes et l'arrière-pays.**



## - 2 – Lindau



De nombreuses maisons pittoresques et auberges anciennes se succèdent dans cette artère principale de la vieille ville. Voir l'ancien hôtel de ville et sa façade typique de la vallée alpestre du Rhin et du Vorarlberg.

Au milieu des quais se dresse le Mangturm, tour fortifiée du 12es. Un phare et le monument du lion de Bavière (1856) commandent l'entrée de la rade. La Römerschanze est un belvédère donnant sur le Rhin et le cadre alpestre du «Bodan».



## - 3 – Bregenz



La ville est surtout réputée pour les *Bregenzer Festspiele*, un festival d'été de musique. Sa grande attraction est la pièce jouée sur une scène flottante en juillet et en août. En 2007, on a donné la Tosca de Giacomo Puccini.

Les autres lieux touristiques sont : la Tour Saint-Martin, l'église Saint-Gall, la Maison de l'art, le bâtiment de la Poste et la promenade le long du lac.

## - 4 – Arbon

L'emblème d'Arbon, son château avec tour (vue!), héberge entre autres un musée d'histoire. Un mirador, la tour d'angle du château romain ainsi que des parties de l'ancien mur de la ville datent de l'époque romaine. Étroitement entourée de maisons, la place du marché aux poissons «Fischmarktplatz», avec sa fontaine centrale, est située au cœur de la vieille ville, médiévale à baroque, aux ruelles tortueuses. En dehors de la vieille ville, l'Hôtel Metropol, construit à l'image d'un bateau de croisière, ainsi que l'immeuble «Saurer», conçu par l'architecte Le Corbusier, sautent aux yeux. Une promenade de 3 km s'étend sur la rive du lac Bodensee: cette allée de châtaigniers unique en son genre se trouve dans la baie de Steinacherbucht. Le musée «Saurer-Museum» présente des véhicules restaurés en état de marche du fabricant renommé d'Arbon, datant de 1911 à 1980.



**Attention à l'heure du bac pour le retour sur Freidrichshafen**

Lien openrunner pour ce parcours :

<http://www.openrunner.com/index.php?id=5364881>