

OG
Mort Moulin

OG 1 Val des 4 pignons	Rueil Malmaison	0,0		Moulin de la Bonde	26,8	↑ D198
	Bougival	3,4		Crespières	29,2	→ RR → D307
Distance 52,9 km Dénivelée 693 m Prévoir 3 h 10 mn	Le Port Marly	6,1	→ RR → PC ← RR	Feucherolles	33,2	← RR
	Le Peruchet	8,2	# N13 → RR	Le Val Martin	37,0	↑ RR ← D98
	Fourqueux	10,6	↑ RR → PC D98	St Nom la Bretèche	39,2	→ ← RF
	Carrefour Royal	13,3	↑ RR → D307 ← D74	L'Etang la Ville	42,2	→ RR # VF ← RR
	Chavenay	17,3	← D97	Marly le Roi gare	45,0	# VF → ← RR ↑ N186
	Mort Moulin	19,7	← D30 → D119	Le Port Marly	46,8	→ RR → D113
	Grignon	21,8	↑ D119	Bougival	49,5	
	Thiverval	24,8	← RR → D198	Rueil Malmaison	52,9	

OG 2 Montainville	Rueil Malmaison	0,0		Mareil sur Mauldre	34,3	← RR
	Bougival	3,4		Maule	36,6	← → → RF → RR
Distance 67,7 km Dénivelée 900 m Prévoir 3 h 50 mn	Le Port Marly	6,1	→ RR → PC ← RR	Herbeville	40,1	← → RR
	Le Peruchet	8,2	# N13 → RR	Crespières	44,0	↑ ↑ RR → D307
	Fourqueux	10,6	↑ RR → PC D98	Feucherolles	48,0	← RR
	Carrefour Royal	13,3	↑ RR → D307 ← D74	Le Val Martin	51,8	↑ RR ← D98
	Chavenay	17,4	← D97	St Nom la Bretèche	53,9	→ ← RF
	Mort Moulin	19,8	← D30 → D119	L'Etang la Ville	57,0	→ RR # VF ← RR
	Grignon	21,8	↑ D119	Marly le Roi gare	59,8	# VF → ← RR ↑ N186
	Aérodrome Beynes	25,4	↑ D119	Le Port Marly	61,6	→ RR → D113
	Beynes	28,1	→ RR	Bougival	64,3	
	La Maladrerie	30,3	← RR ← RR	Rueil Malmaison	67,7	
	Montainville	32,1	← RR ↑ D191			

OG 3 Hargeville	Rueil Malmaison	0,0		Hargeville	39,6	→ RR
	Bougival	3,4		Jumeauville	43,5	→ D158 ← RR
Distance 80,6 km Dénivelée 990 m Prévoir 4 h 20 mn	Le Port Marly	6,1	→ RR → PC ← RR	Palmort	45,3	↑ RR
	Le Peruchet	8,2	# N13 → RR	Maule	49,5	← → → RF → RR
	Fourqueux	10,6	↑ RR → PC D98	Herbeville	53,0	→ ← RR
	Carrefour Royal	13,3	↑ RR → D307 ← D74	Crespières	56,9	↑ ↑ RR → D307
	Chavenay	17,4	← D97	Feucherolles	60,9	← RR
	Mort Moulin	19,8	← D30 → D119	Le Val Martin	64,7	↑ RR ← D98
	Grignon	21,8	↑ D119	St Nom la Bretèche	66,8	→ ← RF
	Aérodrome Beynes	25,4	↑ D119	L'Etang la Ville	69,9	→ RR # VF ← RR
	Beynes	28,1	← → D119	Marly le Roi gare	72,7	# VF → ← RR ↑ N186
	Le Bas Marcq	31,7	↑ D119	Le Port Marly	74,5	→ RR → D113
	Thoiry	34,4	↑ D119	Bougival	77,2	
Goupillières	37,0	↑ D119	Rueil Malmaison	80,6		

OG 4 La Plagne	Rueil Malmaison	0,0		Guerville	46,6	← RR ↑ D158 → RR
	Bougival	3,4		La Plagne	49,2	→ RR
Distance 95,1 km Dénivelée 1252 m Prévoir 4 h 50 mn	Le Port Marly	6,1	→ RR → PC ← RR	Fresnel	51,0	→ RR
	Le Peruchet	8,2	# N13 → RR	Boinville en Mantois	54,4	← D158
	Fourqueux	10,6	↑ RR → PC D98	Jumeauville	58,1	↑ D158 ← RR
	Carrefour Royal	13,3	↑ RR → D307 ← D74	Palmort	59,8	↑ RR
	Chavenay	17,4	← D97	Maule	64,0	← → → RF → RR
	Mort Moulin	19,8	← D30 → D119	Herbeville	67,5	→ ← RR
	Grignon	21,8	↑ D119	Cresprières	71,4	↑ ↑ RR → D307
	Aérodrome Beynes	25,5	↑ D119	Feucherolles	75,4	← RR
	Beynes	28,1	← → D119	Le Val Martin	79,2	↑ RR ← D98
	Le Bas Marcq	31,8	↑ D119	St Nom la Bretèche	81,4	→ ← RF
	Thoiry	34,4	↑ D119	L'Etang la Ville	84,4	→ RR # VF ← RR
	Goupillières	37,1	↑ D119	Marly le Roi gare	87,3	# VF → ← RR ↑ N186
	Hargeville	39,5	← → D65	Le Port Marly	89,0	→ RR → D113
	Arnouville les Mantes	42,0	→ ← D65	Bougival	91,7	
Binanville	44,5	→ RR	Rueil Malmaison	95,1		



Parcours 1 comme circuit de base, passer par Fourqueux, Chavenay, Thiverval, Cresprières, Le Val Martin et L'Etang la Ville. Remonter par Marly le Roi, le long de la voie ferrée, pour descendre sur les berges de Seine.

Parcours 2, rajouter Beynes, la vallée de la Mauldre sur les routes secondaires en passant par Montainville. Après Maule revenir par le tracé sinueux en forêt qui traverse Herbeville.

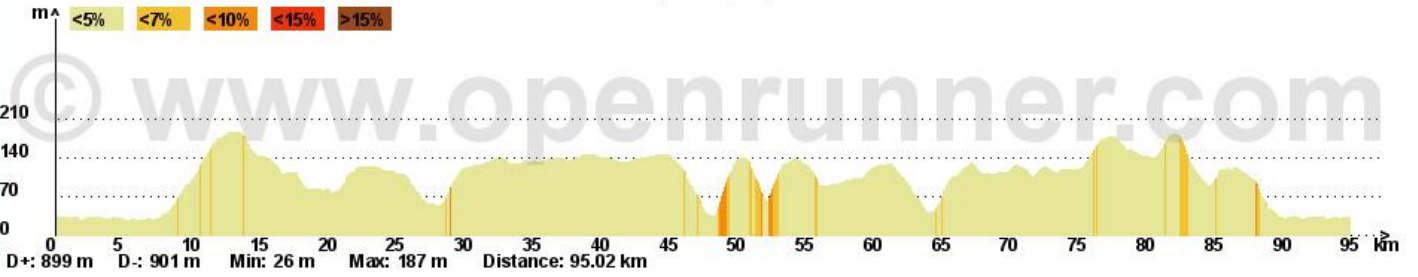
Parcours 3, prolonger par les routes tranquilles qui passent par Thoiry, Hargeville, Jumeauville et Maule.

Parcours 4, après le plateau d'Arnouville les Mantes et la descente dans Guerville, aller chercher, sur la droite avant Mantes, les côtes qui mènent à La Plagne, Fresnel, Boinville en Mantois.

RUEIL-MALMAISON

[G4 La Plagne]

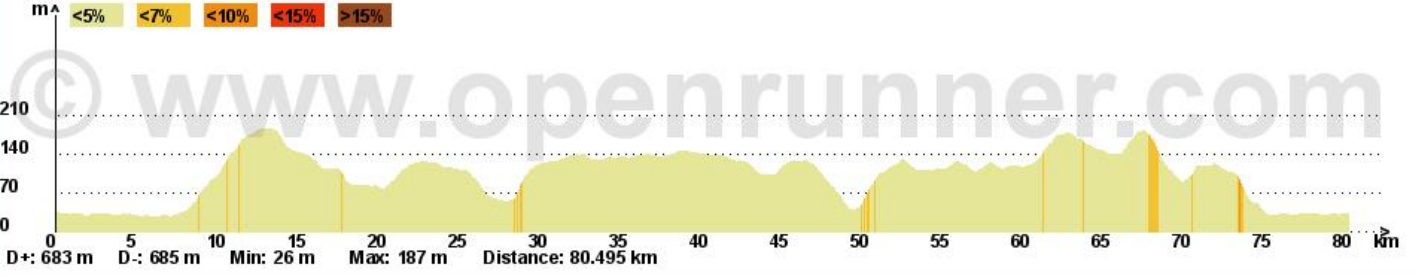
RUEIL-MALMAISON



RUEIL-MALMAISON

[G3 Hargeville]

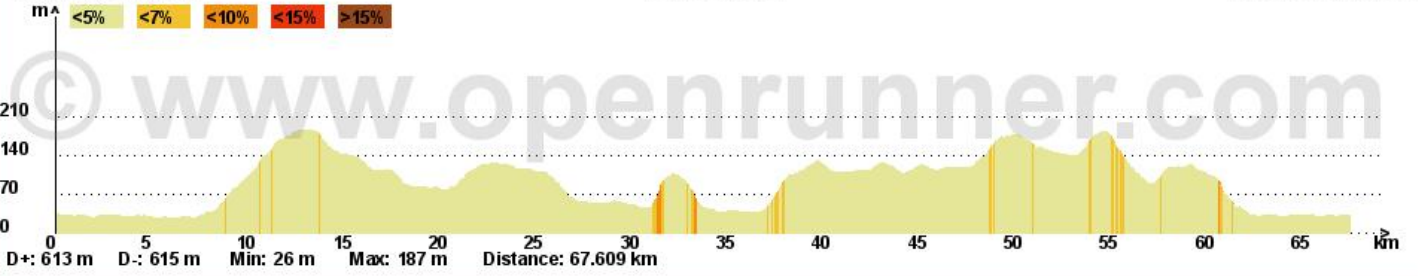
RUEIL-MALMAISON



RUEIL-MALMAISON

[G2 Montainville]

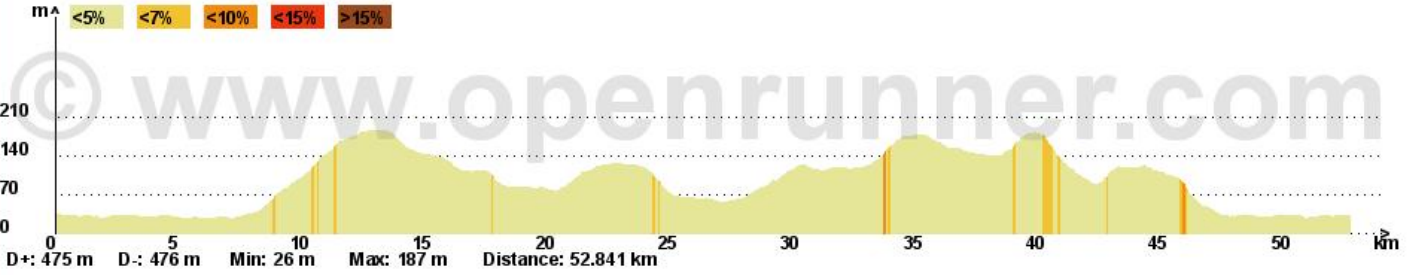
RUEIL-MALMAISON



RUEIL-MALMAISON

[G1 Val des 4 pignons]

RUEIL-MALMAISON



"Le cyclotourisme, un art de vivre."