

0E
Villepreux

OE 1 Les Clayes sous Bois	Rueil Malmaison	0,0		Chavenay	25,8	↑ D74 → D30 ↑ RR
	Etang de Saint Cucufa	3,3	↑ RF	Feucherolles	29,0	↑ RR → RR
	Pavillon du Butard	5,6	→ D307 → RR	Sainte Gemme	30,4	→ RR
Distance 49,4 km Dénivelée 685 m Prévoir 3 h 00 mn	Beauregard	7,6	↑ RF ← D186 → D307	Le Valmartin	32,5	↑ RR
	Roquencourt	10,7	↑ D307 → D7	Carrefour Royal	34,9	→ ← RF → RR
	Porte de Bailly	12,8	← RF longer autoroute	Les Chéronneries	38,4	# VF ← RR → RR ↑ D7
	Porte de Noisy le Roi	15,0	← D161	Abreuvoir de Marly	41,5	→ D386 ← RR # D186 ← RR
	Rennemoulin	17,6	↑ D161	Prunay	43,8	→ D113
	Villepreux	20,3	← RF ← D98 → RR → RR	Bougival	46,0	
	Aérodrome de Chavenay	23,7	↑ RR	Rueil Malmaison	49,4	

OE 2 Beynes	Rueil Malmaison	0,0		Beynes	34,3	→ ← RR
	Etang de Saint Cucufa	3,3	↑ RF	La Maladrerie	36,8	↑ RR ← D198
Distance 68,0 km Dénivelée 853 m Prévoir 3 h 50 mn	Pavillon du Butard	5,6	→ D307 → RR	Crespières	41,6	↑ RF
	Beauregard	7,8	↑ RF ← D186 → D307	Les Flambertins	44,6	→ RR
	Roquencourt	10,8	↑ D307 → D7	Sainte Gemme	48,9	→ ← → ← RR
	Porte de Bailly	12,9	← RF longer autoroute	Le Valmartin	51,1	↑ RR
	Porte de Noisy le Roi	15,2	← D161	Carrefour Royal	53,5	→ ← RF → RR
	Rennemoulin	17,8	↑ D161	Les Chéronneries	57,1	# VF ← RR → RR ↑ D7
	Villepreux	20,3	↑ D97	Abreuvoir de Marly	60,1	→ D386 ← RR # D186 ← RR
	Chavenay	23,7	↑ D74 ← D30 → D119	Prunay	62,4	→ D113
	Grignon	27,2	↑ D119 ← RR	Bougival	64,6	
St Germain de la Grange	30,9	→ RR	Rueil Malmaison	68,0		

OE 3 Thoiry	Rueil Malmaison	0,0		Autouillet	40,8	→ RR ← RR → RR
	Etang de Saint Cucufa	3,3	↑ RF	Thoiry	43,1	→ D45
Distance 82,0 km Dénivelée 1021 m Prévoir 4 h 25 mn	Pavillon du Butard	5,6	→ D307 → RR	Andelu	46,1	→ RR
	Beauregard	7,6	↑ RF ← D186 → D307	Montainville	48,8	→ RR → D191 ← RR
	Roquencourt	10,7	↑ D307 → D7	La Maladrerie	50,8	↑ RR ← D198
	Porte de Bailly	12,8	← RF longer autoroute	Crespières	55,6	↑ RF
	Porte de Noisy le Roi	15,0	← D161	Les Flambertins	58,6	→ RR
	Rennemoulin	17,6	↑ D161	Sainte Gemme	62,8	→ ← → ← RR
	Villepreux	20,2	↑ D97	Le Valmartin	65,1	↑ RR
	Chavenay	23,6	↑ D74 ← D30 → D119	Carrefour Royal	67,5	→ ← RF → RR
	Grignon	27,1	↑ D119 ← RR	Les Chéronneries	71,0	# VF ← RR → RR ↑ D7
	St Germain de la Grange	30,8	→ RR	Abreuvoir de Marly	74,1	→ D386 ← RR # D186 ← RR
	Beynes	34,1	← RF	Prunay	76,4	→ D113
	Côte de Fleubert	35,0	→ RF ← RF	Bougival	78,6	
	La Grande Mare	37,9	← RR → RR	Rueil Malmaison	82,0	

OE 4 Osmoy	Rueil Malmaison	0,0		Osmoy	48,0	→ D130
	Etang de Saint Cucufa	3,2	↑ RF	St Martin des Champs	50,1	→ RR ← RF
Distance 97,4 km Dénivelée 1117 m Prévoir 4 h 55 mn	Pavillon du Butard	5,5	→ D307 → RR	Hargeville	52,8	→ ← RR
	Beauregard	7,6	↑ RF ← D186 → D307	Jumeauville	57,3	→ D158
	Roquencourt	10,7	↑ D307 → D7	Andelu	61,5	↑ RR
	Porte de Bailly	12,8	← RF longer autoroute	Montainville	64,3	→ RR → D191 ← RR
	Porte de Noisy le Roi	15,0	← D161	La Maladrerie	66,2	↑ RR ← D198
	Rennemoulin	17,6	↑ D161	Cresprières	71,0	↑ RF
	Villepreux	20,2	↑ D97	Les Flambertins	74,0	→ RR
	Chavenay	23,5	↑ D74 ← D30 → D119	Sainte Gemme	78,3	→ ← → ← RR
	Grignon	27,0	↑ D119 ← RR	Le Valmartin	80,6	↑ RR
	St Germain de la Grange	30,7	→ RR	Carrefour Royal	82,9	→ ← RF → RR
	Beynes	34,1	← RF	Les Chéronneries	86,5	# VF ← RR → RR ↑ D7
	Côte de Fleubert	35,0	→ RF ← RF	Abreuvoir de Marly	89,6	→ D386 ← RR # D186 ← RR
	La Grande Mare	37,9	← RR → RR	Prunay	91,8	→ D113
	Autouillet	40,8	→ RR ← RR	Bougival	94,1	
	Villiers le Mahieu	43,7	↑ D45 → RR	Rueil Malmaison	97,4	
Flexanville	46,3	↑ RR				



Au carrefour D84 D307, prendre à droite La Chataigneraie, Beauregard, la piste forestière, la D186 à gauche sur 500 mètres. Prendre à droite "Interdit Chantier" pour éviter les deux carrefours de Roquencourt. Retrouver la D307 à droite.

A l'entrée de Bailly, monter jusqu'à l'autoroute, prendre la RF sur la gauche, descendre vers Noisy le Roi.

Parcours 1, faire un croché par Villepreux et l'aérodrome de Chavenay, et retour pas Feucherolles.

Autres parcours, monter à Saint Germain de la Grange, descendre sur Beynes.

Parcours 3 et 4, monter la côte de Fleubert sur la gauche. Après la RF du gaz, aller sur Auteuil, Autouillet. Parcours 3, rentrer par Thoiry, et parcours 4 par Villiers le Mahieu, Flexanville.

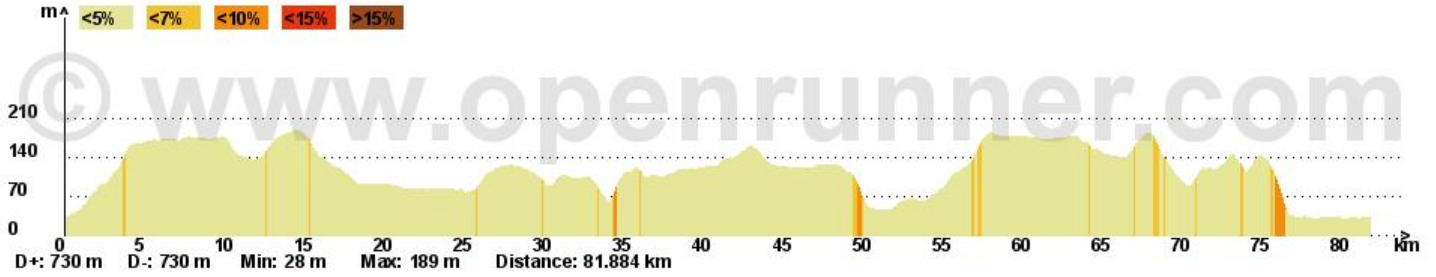
Tous les bouts de circuits et retours sont classiques.

Au Carrefour Royal, descendre sur la gare de l'Etang la ville, et avant l'Etang la ville remonter au niveau de la voie ferrée, la longer, traverser Marly le Roi. A l'abreuvoir de Marly, monter le Clos de la Tour et descendre par la route de Prunay.

RUEIL-MALMAISON

[E3 Thoiry]

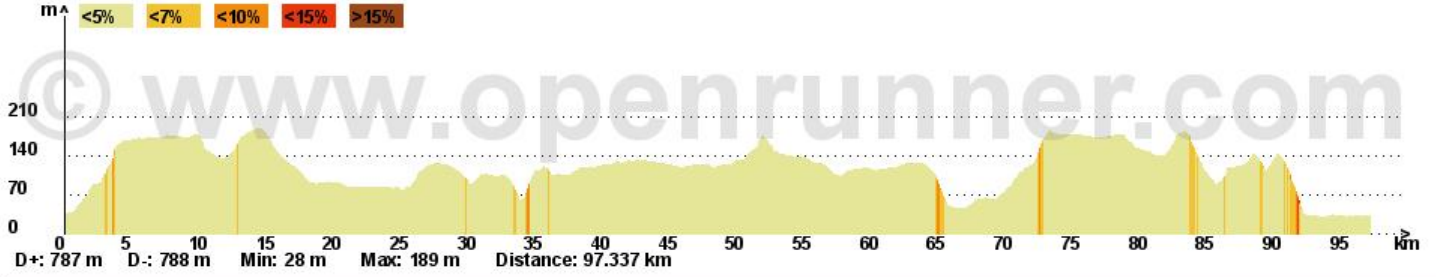
RUEIL-MALMAISON



RUEIL-MALMAISON

[E4 Osnoy]

RUEIL-MALMAISON



RUEIL-MALMAISON

[E2 Beynes]

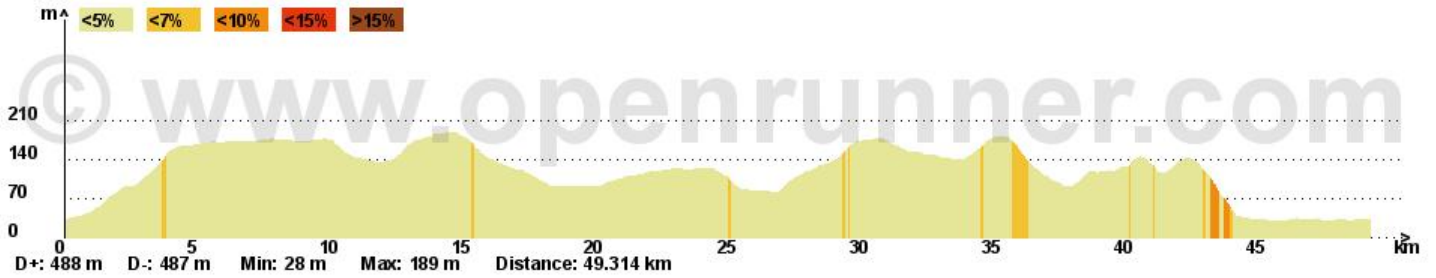
RUEIL-MALMAISON



RUEIL-MALMAISON

[E1 Les Clayes sous Bois]

RUEIL-MALMAISON



"Le cyclotourisme, un art de vivre."