

0B
Port Royal

OB 1 Port Royal	Rueil Malmaison	0,0		Le Manet	27,9	← RR → PC RR
	Côte Grise	2,5		Trappes théâtre	31,5	← # VF A12 ← D127
Distance 51,7 km Dénivelée 541 m Prévoir 3 h 5 mn	Saint Cucufa	4,7	→ RR	Bois d'Arcy	33,8	↑ D137
	Pavillon du Butard	6,6	↑ D173 → D184 ↑ D173	Fontenay le Fleury	36,4	→ ← RR
	Versailles Glatigny	9,7	↑ RR	Bailly	40,3	→ D307
	Versailles Grille St Martin	13,6	← RR # VF → D938	Rocquencourt	43,5	↑ D307
	Camp de Satory	15,8	← RR → D91	Pavillon du Butard	46,0	← RR
	Guyancourt	19,6	↑ D91	Lac de St Cucufa	48,8	
	Voisins le Bretonneux	22,9	↑ D91	Rueil Malmaison	51,7	
	Port Royal	25,0	→ RF			

OB 2 Levis Saint Nom	Rueil Malmaison	0,0		Girouard	35,6	→ D58
	Côte Grise	2,5		Le Mesnil St Denis	39,1	↑ D58
Distance 67,7 km Dénivelée 779 m Prévoir 3 h 50 mn	Saint Cucufa	4,7	→ RR	La Verrière	40,8	→ RR
	Pavillon du Butard	6,6	↑ D173 → D184 ↑ D173	Trappes gare	44,1	→ ← PC RR
	Versailles Glatigny	9,7	↑ RR	Trappes théâtre	47,5	← # VF A12 ← D127
	Versailles Grille St Martin	13,6	← RR # VF → D938	Bois d'Arcy	49,8	↑ D137
	Camp de Satory	15,8	← RR → D91	Fontenay le Fleury	52,4	→ ← RR
	Guyancourt	19,6	↑ D91	Bailly	56,3	→ D307
	Voisins le Bretonneux	22,9	↑ D91	Rocquencourt	59,5	↑ D307
	Port Royal	25,2	↑ D91	Pavillon du Butard	61,9	← RR
	La Brosse	28,2	↑ D91	Lac de St Cucufa	64,7	
	Dampierre	32,2	→ D58	Rueil Malmaison	67,7	
Maincourt sur Yvette	34,0	↑ D58				

OB 3 Saint Benoit	Rueil Malmaison	0,0		Bois des Vindrins	44,0	↑ RR
	Côte Grise	2,5		Auffargis	45,8	→ D73
Distance 84,6 km Dénivelée 920 m Prévoir 4 h 30 mn	Saint Cucufa	4,7	→ RR	Les Esarts le Roi	48,5	← D202 → RR
	Pavillon du Butard	6,6	↑ D173 → D184 ↑ D173	Girouard	52,5	↑ D58
	Versailles Glatigny	9,7	↑ RR	Le Mesnil St Denis	56,0	↑ D58
	Versailles Grille St Martin	13,6	← RR # VF → D938	La Verrière	57,7	→ RR
	Camp de Satory	15,8	← RR → D91	Trappes gare	61,0	→ ← PC RR
	Guyancourt	19,6	↑ D91	Trappes théâtre	64,4	← # VF A12 ← D127
	Voisins le Bretonneux	22,9	↑ D91	Bois d'Arcy	66,7	↑ D137
	Port Royal	25,2	↑ D91	Fontenay le Fleury	69,3	→ ← RR
	La Brosse	28,2	↑ D91	Bailly	73,2	→ D307
	Dampierre	32,2	↑ D91	Rocquencourt	76,4	↑ D307
	Garnes	34,5	↑ D91	Pavillon du Butard	78,9	← RR
Saint Robert	38,5	↑ D906 → RR	Lac de St Cucufa	81,6		
Saint Benoit	41,6	→ D61	Rueil Malmaison	84,6		

OB 4 Rambouillet	Rueil Malmaison	0,0		Maisons Grille aux Lapins	50,6	→ RF
	Côte Grise	2,5		Carrefour Renardière	53,3	→ RF ← RF
	Saint Cucufa	4,7	→ RR	Le Perray en Yvelines	57,2	→ ← RR → RF
Distance 98,6 km	Pavillon du Butard	6,6	↑ D173 → D184 ↑ D173	Auffargis	59,8	← D73
Dénivelée 986 m	Versailles Glatigny	9,7	↑ RR	Les Esarts le Roi	62,5	← D202 → RR
Prévoir 5 h 00 mn	Versailles Grille St Martin	13,6	← RR # VF → D938	Girouard	66,5	↑ D58
	Camp de Satory	15,8	← RR → D91	Le Mesnil St Denis	70,0	↑ D58
	Guyancourt	19,6	↑ D91	La Verrière	71,8	→ RR
	Voisins le Bretonneux	22,9	↑ D91	Trappes gare	75,1	→ ← PC RR
	Port Royal	25,2	↑ D91	Trappes théâtre	78,4	← # VF A12 ← D127
	La Brosse	28,2	↑ D91	Bois d'Arcy	80,7	↑ D137
	Dampierre	32,2	↑ D91	Fontenay le Fleury	83,3	→ ← RR
	Garnes	34,5	↑ D91	Bailly	87,2	→ D307
	Saint Robert	38,5	↑ D906 → RR	Rocquencourt	90,4	↑ D307
	Saint Benoit	41,7	← RR	Pavillon du Butard	92,9	← RR
	Vieille Eglise en Yvelines	44,7	← → RR	Lac de St Cucufa	95,7	
	Rambouillet	47,9	→ D152 ← D937	Rueil Malmaison	98,6	

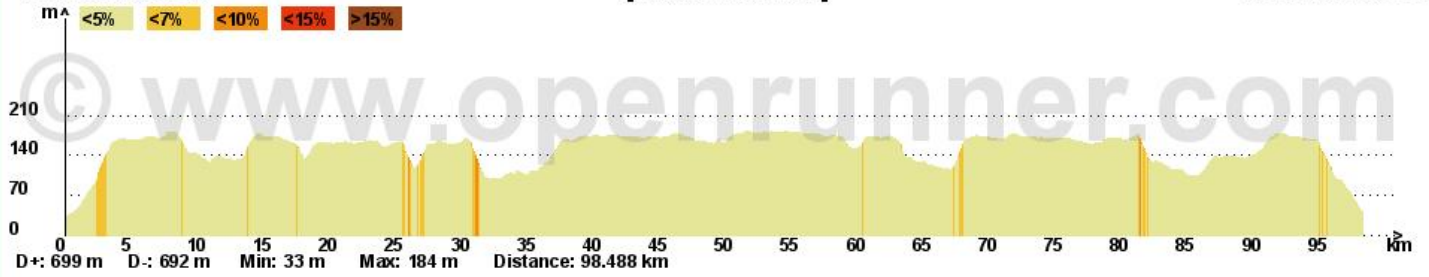


Après le Château de Versailles, tous parcours, prendre à gauche et monter dans le Bois Saint Martin, contourner à gauche le camp de Satory. Aller chercher la vallée de Chevreuse à Port Royal.
 Parcours 4, après Garnes, monter à Saint Robert, tourner à droite pour Saint Benoit et à gauche pour Vieille Eglise. Longer Rambouillet nord, viser l'Etang du Coupe Gorges, Le Perray en Yvelines. Revenir par Auffargis, Le Mesnil Saint Denis, la route secondaire sur la droite de la voie ferrée, Fontenay le Fleury.
 Selon les parcours, couper parcours 1 par Le Manet, parcours 2 par Maincourt sur Yvette, parcours 3 par le Bois des Vindrins

RUEIL-MALMAISON

[B4 Rambouillet]

RUEIL-MALMAISON



RUEIL-MALMAISON

[B3 Saint Benoit]

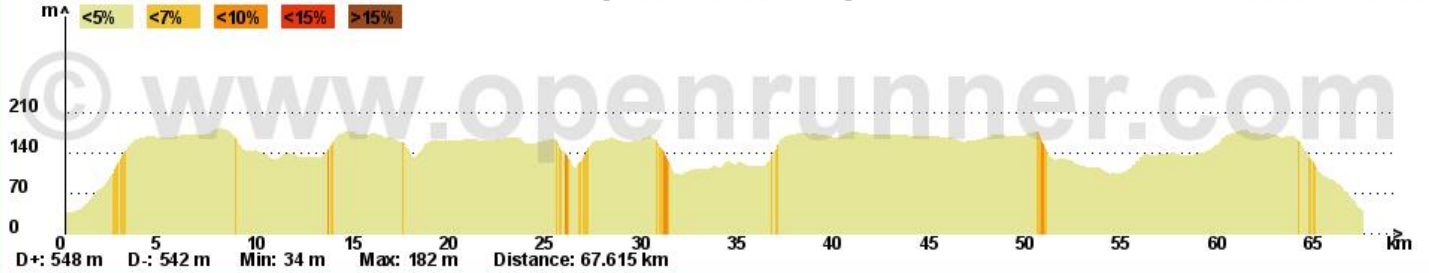
RUEIL-MALMAISON



RUEIL-MALMAISON

[B2 Levis Saint Nom]

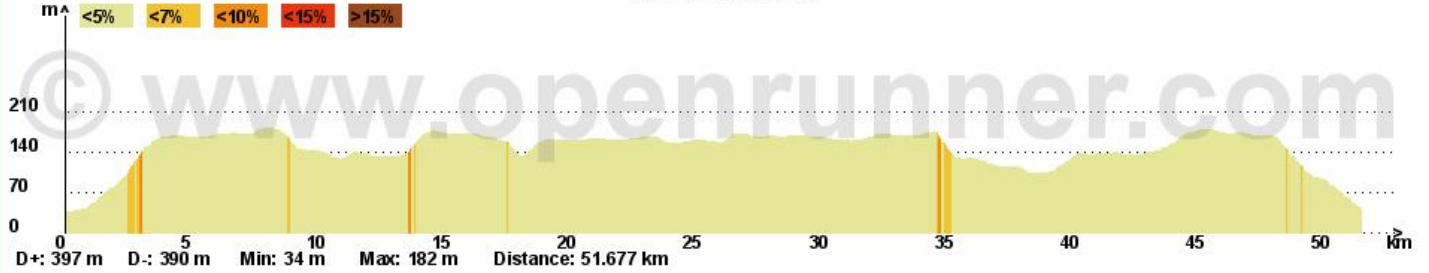
RUEIL-MALMAISON



RUEIL-MALMAISON

[B1 Port Royal]

RUEIL-MALMAISON



"Le cyclotourisme, un art de vivre."