

1B
Le Petit Robinson

1B 1 Parc de Versailles	Rueil Maimaison	0,0		Jouy en Josas	27,0	→ RR → D446
	Côte Grise	2,6		Le Petit Jouy	28,3	← → RR
Distance 52,2 km Dénivelée 696 m Prévoir 3 h 10 mn	Saint Cucufa	4,8	↑ RR	Buc	30,0	→ D938
	Marnes la Coquette	7,6	← ← RF	Versailles gare Chantier	33,2	← D10
	St Cloud Balustrade	11,0	→ RF	Parc Versailles	35,0	tour grand canal
	Ville d'Avray	13,5	↑ D985 ← RF	Trianons	40,4	↑ RF ← RR
	Car. Fausses Reposes	16,8	← D185 ← D183	Place de la Loi	42,6	→ RR ← D173
	Parc Chauchard	19,3	→ ← RR # VF → RF	Pavillon du Butard	46,6	→ ← D173
	Viroflay cimetièrre	21,5	→ D53	Lac de Saint Cucufa	49,0	
	Le Petit Robinson	23,9	→ ← RR	Rueil Maimaison	52,2	

1B 2 Chateaufort	Rueil Maimaison	0,0		Toussus le Noble	32,0	↑ D838 → D36 ← RR
	Côte Grise	2,6		Chateaufort	35,9	↑ RR ← PC D36
Distance 64,7 km Dénivelée 792 m Prévoir 3 h 40 mn	Saint Cucufa	4,8	↑ RR	Voisins le Bretonneux	39,4	↑ D36 → D127
	Marnes la Coquette	7,6	← ← RF	St Quentin en Yvelines	42,2	← D127 → D129
	St Cloud Balustrade	11,0	→ RF	Saint Cyr l'Ecole	44,8	↑ PC D10
	Ville d'Avray	13,5	↑ D985 ← RF	Parc Versailles	47,5	tour grand canal
	Car. Fausses Reposes	16,8	← D185 ← D183	Trianons	52,9	↑ RF ← RR
	Parc Chauchard	19,3	→ ← RR # VF → RF	Place de la Loi	55,1	→ RR ← D173
	Viroflay cimetièrre	21,5	→ D53	Pavillon du Butard	59,1	→ ← D173
	Le Petit Robinson	23,9	→ ← RR	Lac de Saint Cucufa	61,5	
	Jouy en Josas	27,0	→ RR ← D120	Rueil Maimaison	64,7	
	Les Loges en Josas	29,2	← RR ← D938			

1B 3 Magny les Hameaux	Rueil Maimaison	0,0		Bures sur Yvette	42,0	↑ RR
	Côte Grise	2,6		Gif sur Yvette	44,3	→ D95
Distance 81,8 km Dénivelée 1010 m Prévoir 4 h 25 mn	Saint Cucufa	4,8	↑ RR	Val des Genets	46,8	↑ D95 ← D938
	Marnes la Coquette	7,6	← ← RF	Cressely	50,1	→ D195
	St Cloud Balustrade	11,0	→ RF	Magny les Hameaux	53,6	→ RF
	Ville d'Avray	13,5	↑ D985 ← RF	Voisins le Bretonneux	56,4	← D36 → D127
	Car. Fausses Reposes	16,8	← D185 ← D183	St Quentin en Yvelines	59,3	← D127 → D129
	Parc Chauchard	19,3	→ ← RR # VF → RF	Saint Cyr l'Ecole	61,9	↑ PC D10
	Viroflay cimetièrre	21,5	→ D53	Parc Versailles	64,6	tour grand canal
	Le Petit Robinson	23,9	← D53	Trianons	70,0	↑ RF ← RR
	Bièvres	28,3	→ ← RR	Place de la Loi	72,2	→ RR ← D173
	Vaupèreux	30,4	→ RR	Pavillon du Butard	76,2	→ ← D173
	Gommonvilliers	32,7	← RR	Lac de Saint Cucufa	78,5	
	Ecole Polytechnique	35,3	← D128 ← RF	Rueil Maimaison	81,8	
	Le Guichet	38,8	↑ RF → RF			

1B 4 Gomberville	Rueil Malmaison	0,0		Val des Genets	46,8	↑ D95 ← D938
	Côte Grise	2,6		Cressely	50,1	→ D195
Distance 98,2 km Dénivelée 1095 m Prévoir 5 h 00 mn	Saint Cucufa	4,8	↑ RR	Magny les Hameaux	53,7	↑ D195 ← RR ← RR
	Marnes la Coquette	7,6	← ← RF	Milon la Forêt	57,0	→ D46
	St Cloud Balustrade	11,0	→ RF	Saint Lambert	59,9	← D91
	Ville d'Avray	13,5	↑ D985 ← RF	La Brosse	62,0	→ RR
	Car. Fausses Reposes	16,8	← D185 ← D183	Le Mousseau	64,9	→ RR
	Parc Chauchard	19,3	→ ← RR # VF → RF	ZA Trappes	67,4	→ D35 → D36
	Viroflay cimetièr	21,5	→ D53	Montigny le Bretonneux	72,6	← RR
	Le Petit Robinson	23,9	← D53	St Quentin en Yvelines	75,5	→ ← D127
	Bièvres	28,3	→ ← RR	Saint Cyr l'Ecole	78,3	↑ PC D10
	Vaupéreux	30,4	→ RR	Parc Versailles	81,0	tour grand canal
	Gommonvilliers	32,7	← RR	Triavons	86,4	↑ RF ← RR
	Ecole Polytechnique	35,3	← D128 ← RF	Place de la Loi	88,6	→ RR ← D173
	Le Guichet	38,8	↑ RF → RF	Pavillon du Butard	92,6	→ ← D173
	Bures sur Yvette	42,0	↑ RR	Lac de Saint Cucufa	94,9	
	Gif sur Yvette	44,3	→ D95	Rueil Malmaison	98,2	



Entrer dans la Parc de Saint Cloud à Marnes la Coquette, aller jusqu'au panorama sur Paris, sortir du Parc à Ville d'Avray. Descendre sur la gauche vers le lac, récupérer le cordon sud de la forêt domaniale de Fausses Reposes, descendre la Butte de Picardie, prendre à gauche le boulevard de la République. Longer le bois de Viroflay pour monter à Vélizy. Après avoir descendu l'Homme Mort, filer sur Buc et Versailles pour le parcours 1, et sur Les Loges en Josas, avec crochet par Chateaufort village, et Voisins Le Bretonneux pour le parcours 2. Parcours 4, longer l'aérodrome, descendre

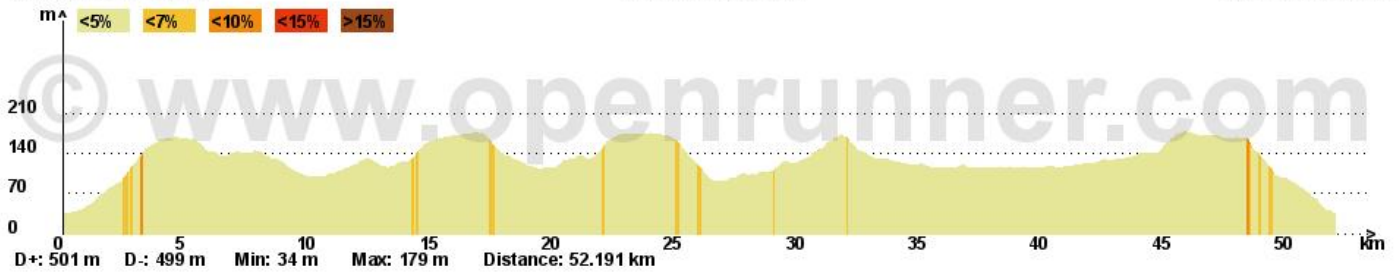
sur Bièvres, faire le crochet par la route en forêt vers Vaupéreux. Après Igny, tourner à gauche à Gommonvilliers, avant Vauhalan pour monter une toute petite route qui débouche sur le plateau de Polytechnique, pour tourner à gauche, puis à droite au Petit Saclay. Descendre au Guichet et longer la forêt en direction de Gif sur Yvette. Suivre la vallée de la Mérantaise, monter à Cressely, et filer vers Magny les Hameaux. Musarder par le crochet de Romainville, Million la Forêt, Saint Lambert, La Brosse, Le Mesnil saint Denis. A Trappes, longer la forêt située sur la droite de la zone d'activité. Le parcours 3 rejoint le parcours 2 à Voisins le Bretonneux, et le parcours 4 à Saint Quentin en Yvelines.

Tous les parcours effectuent le tour du grand canal à Versailles

RUEIL-MALMAISON

[1b1 Parc de Versailles]

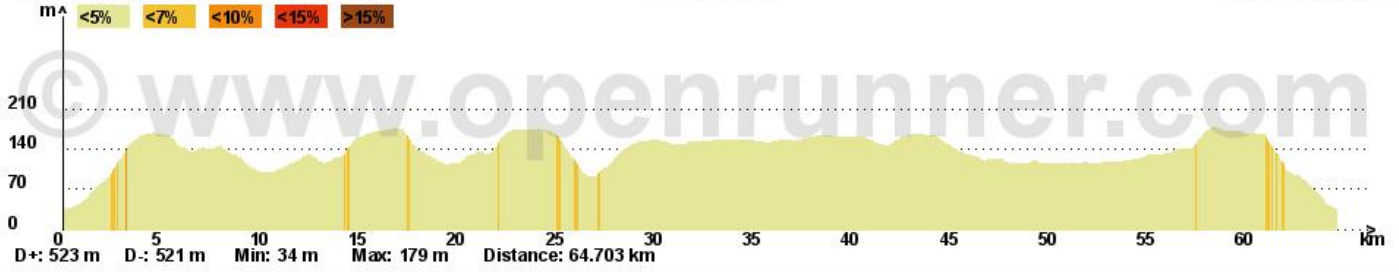
RUEIL-MALMAISON



RUEIL-MALMAISON

[1b2 Chateaufort]

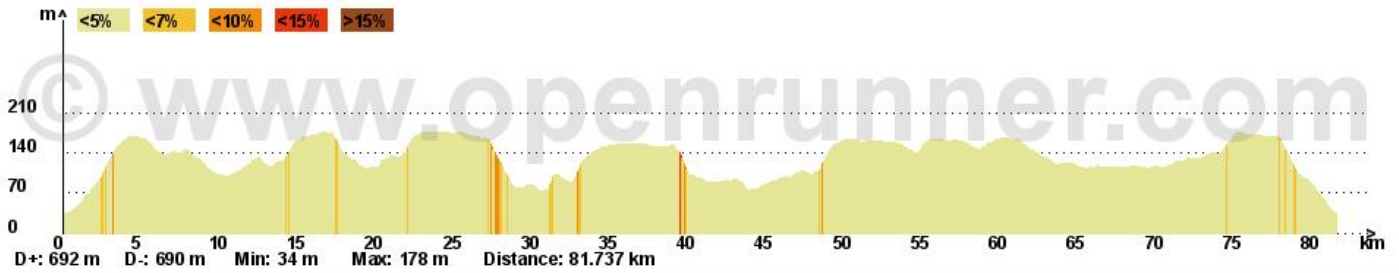
RUEIL-MALMAISON



RUEIL-MALMAISON

[1b3 Magny les Hameaux]

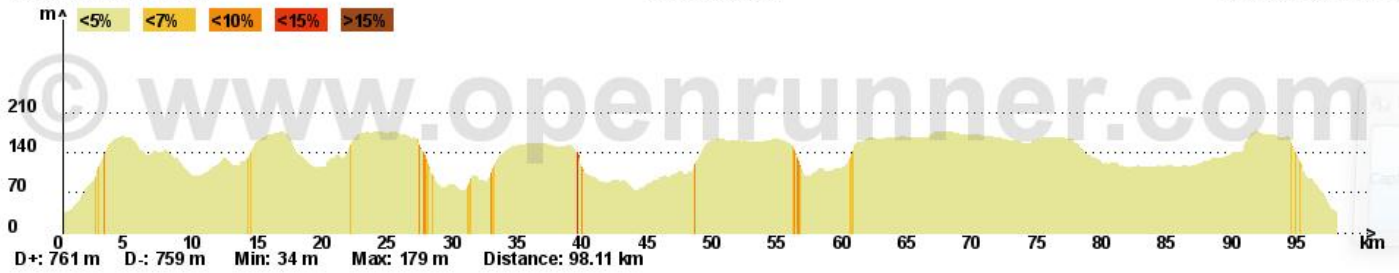
RUEIL-MALMAISON



RUEIL-MALMAISON

[1b4 Gomberville]

RUEIL-MALMAISON



"Le cyclotourisme, un art de vivre."