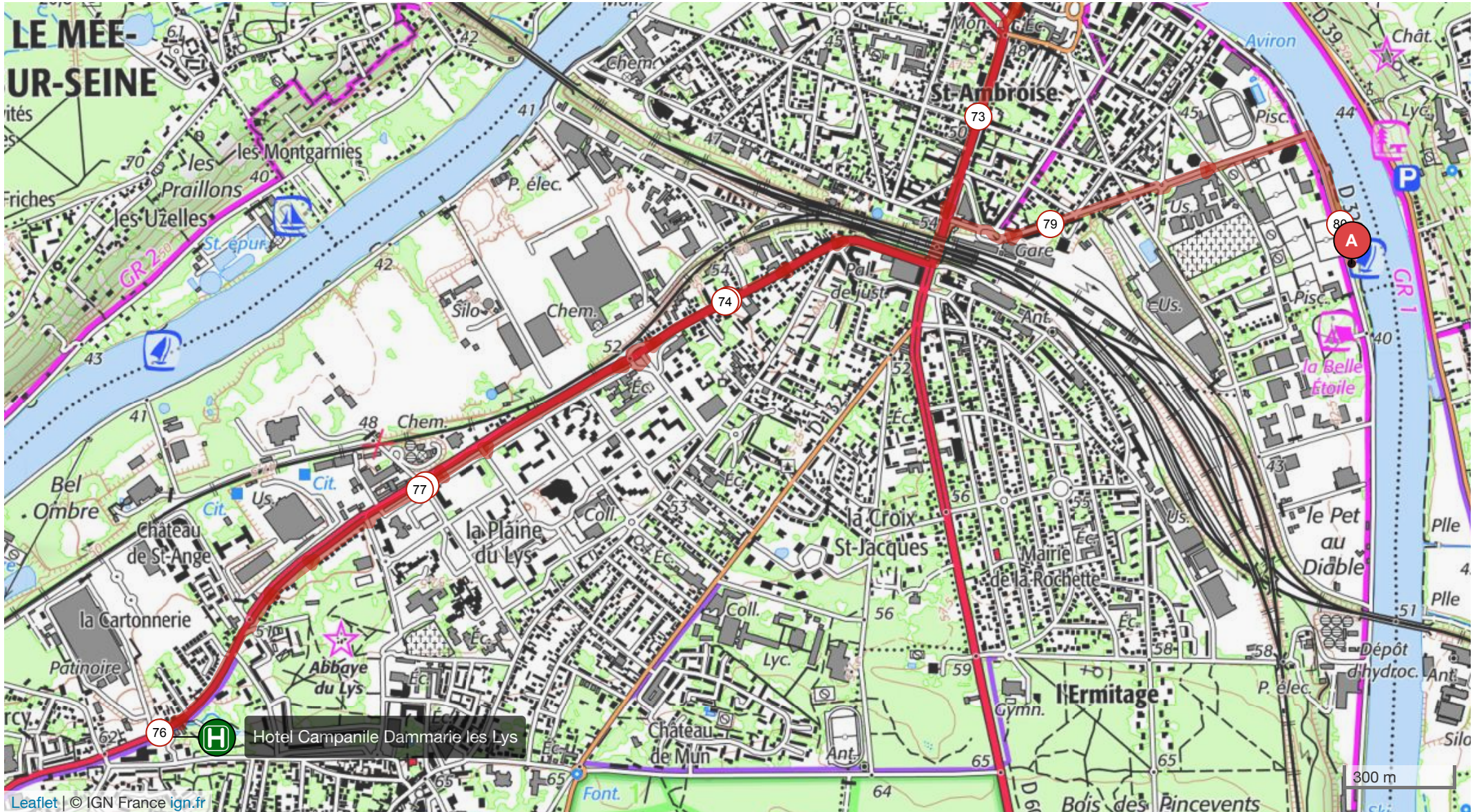




1328812 | Cyclisme - Randonnée | PABE 1a Paris - Melun

Paris -> Melun

80.109 km 417 m 423 m 31 m 95 m



Leaflet | © IGN France ign.fr

Le droit de reproduction est strictement réservé à un usage personnel et privé. Lors de la pratique de votre activité, veuillez à respecter les propriétés et chemins privés et assurez-vous de la praticabilité du parcours.

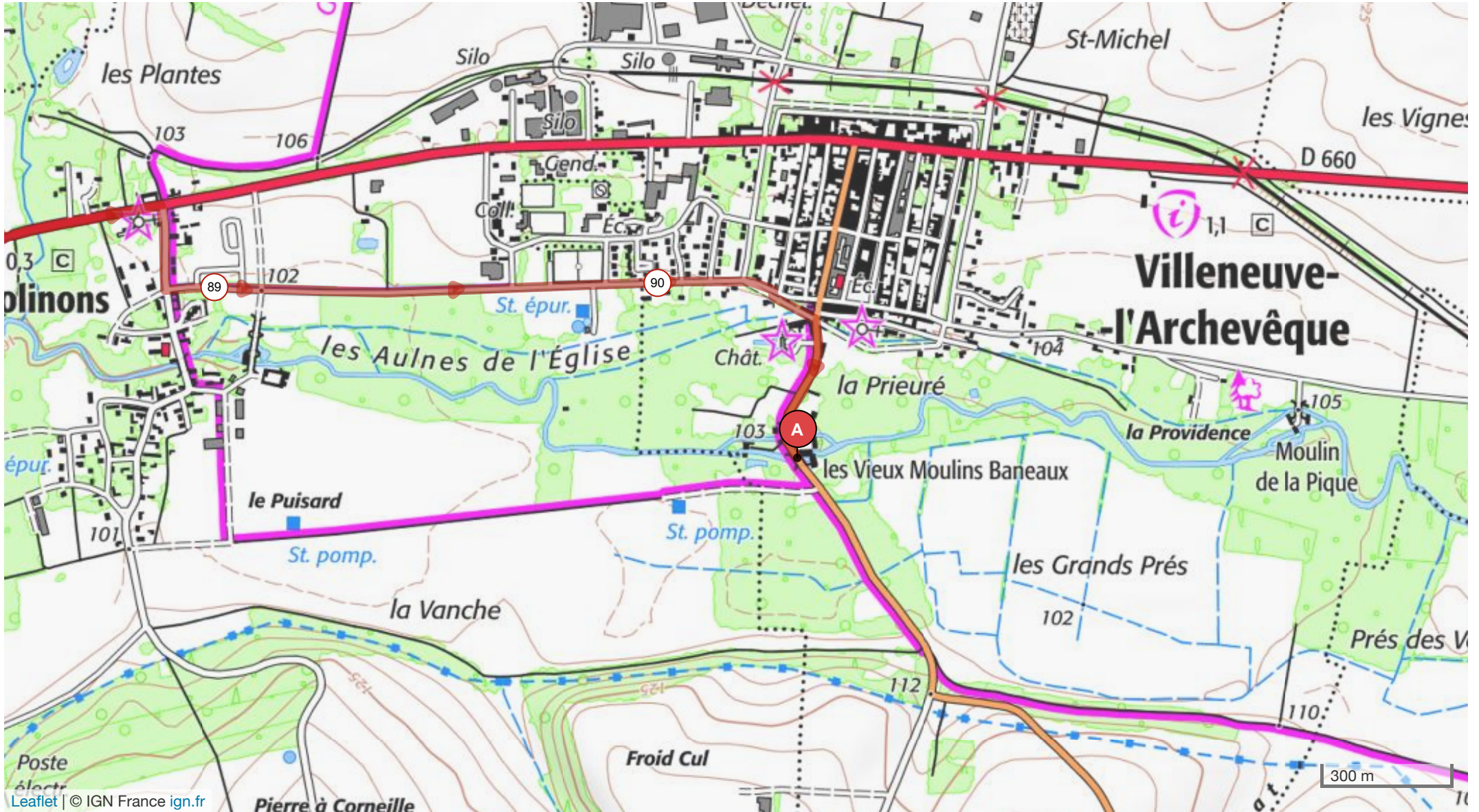
© 2021 Openrunner



13299973 | Cyclisme - Randonnée | PABE 2c Meaux - Villeneuve

Melun -> Molinons

100.725 km ↑ 532 m ↓ 469 m ▲ 40 m ▼ 212 m



Leaflet | © IGN France ign.fr

Le droit de reproduction est strictement réservé à un usage personnel et privé. Lors de la pratique de votre activité, veuillez à respecter les propriétés et chemins privés et assurez-vous de la praticabilité du parcours.

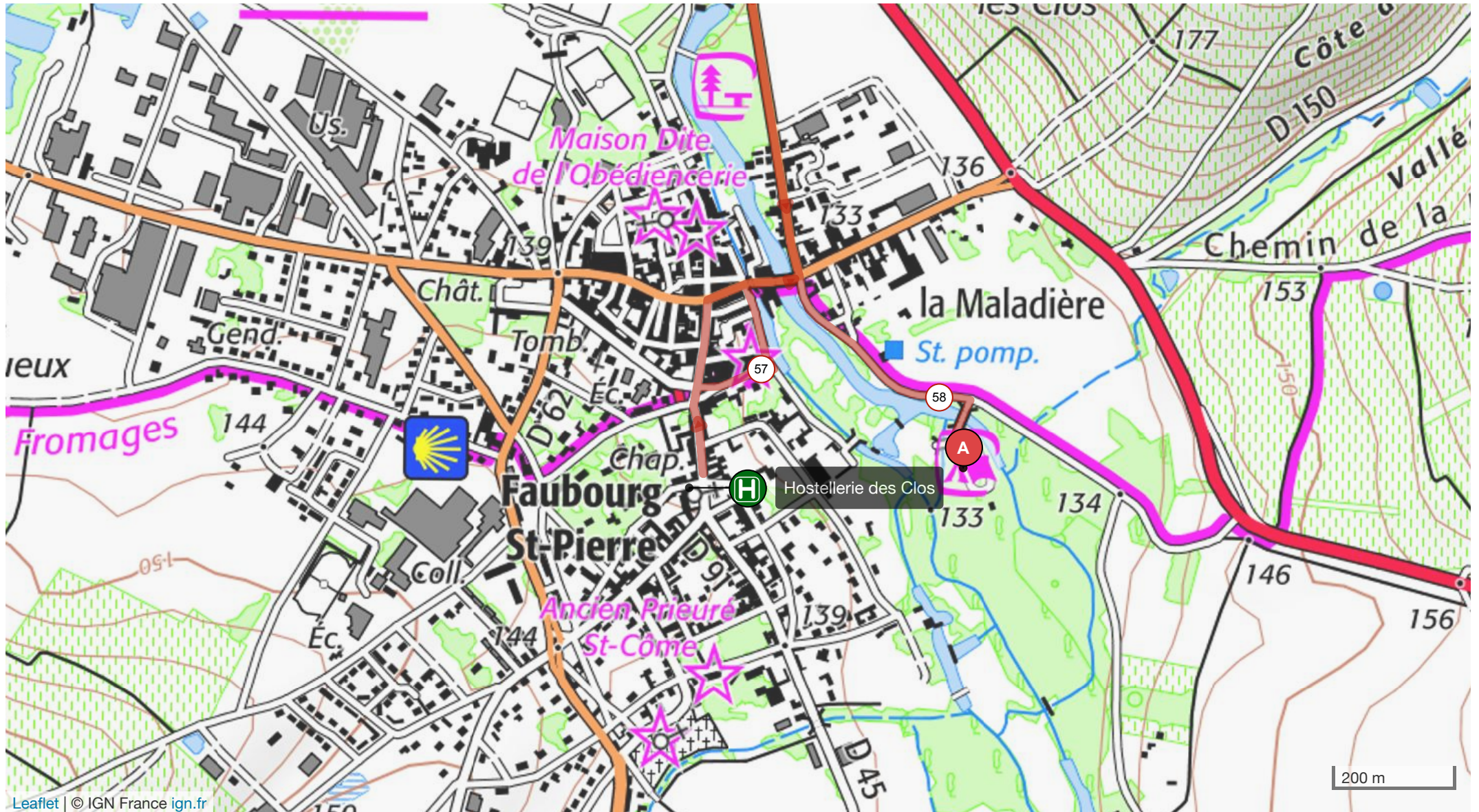
© 2021 Openrunner



13097404 | Cyclisme - Randonnée | PABE_3_Villeneuve-Chablis

Molinons -> Chablis

58.169 km 542 m 514 m 88 m 282 m



Leaflet | © IGN France ign.fr

Le droit de reproduction est strictement réservé à un usage personnel et privé. Lors de la pratique de votre activité, veuillez à respecter les propriétés et chemins privés et assurez-vous de la praticabilité du parcours.

© 2021 Openrunner



13097516 | Cyclisme - Randonnée | PABE_4_Chablis-Semur

Chablis -> Pont-et-Massène

178.455 km 679 m 509 m 130 m 315 m



Leaflet | © IGN France ign.fr

Le droit de reproduction est strictement réservé à un usage personnel et privé. Lors de la pratique de votre activité, veillez à respecter les propriétés et chemins privés et assurez-vous de la praticabilité du parcours.

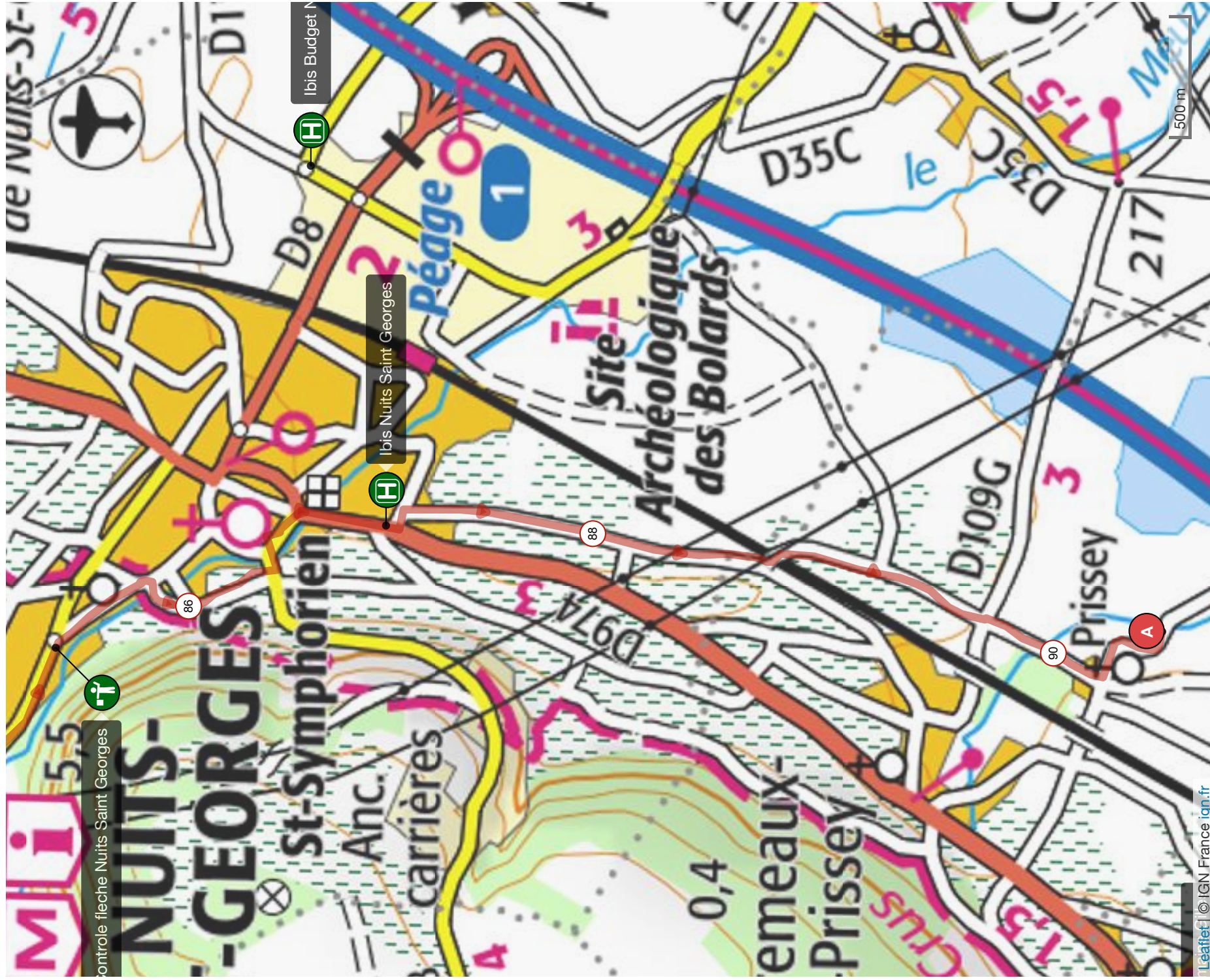
© 2021 Openrunner



13097675 | Cyclisme - Randonnée | PABE_5_Semur-Nuits

Pont-et-Massène -> Comblanchien

190.632 km ↑ 1069 m ↓ 1156 m ▲ 213 m ⚓ 569 m



Leafilet | © IGN France [ign.fr](https://www.ign.fr)

Le droit de reproduction est strictement réservé à un usage personnel et privé. Lors de la pratique de votre activité, veuillez à respecter les propriétés et chemins privés et assurez-vous de la praticabilité de vos parcours.

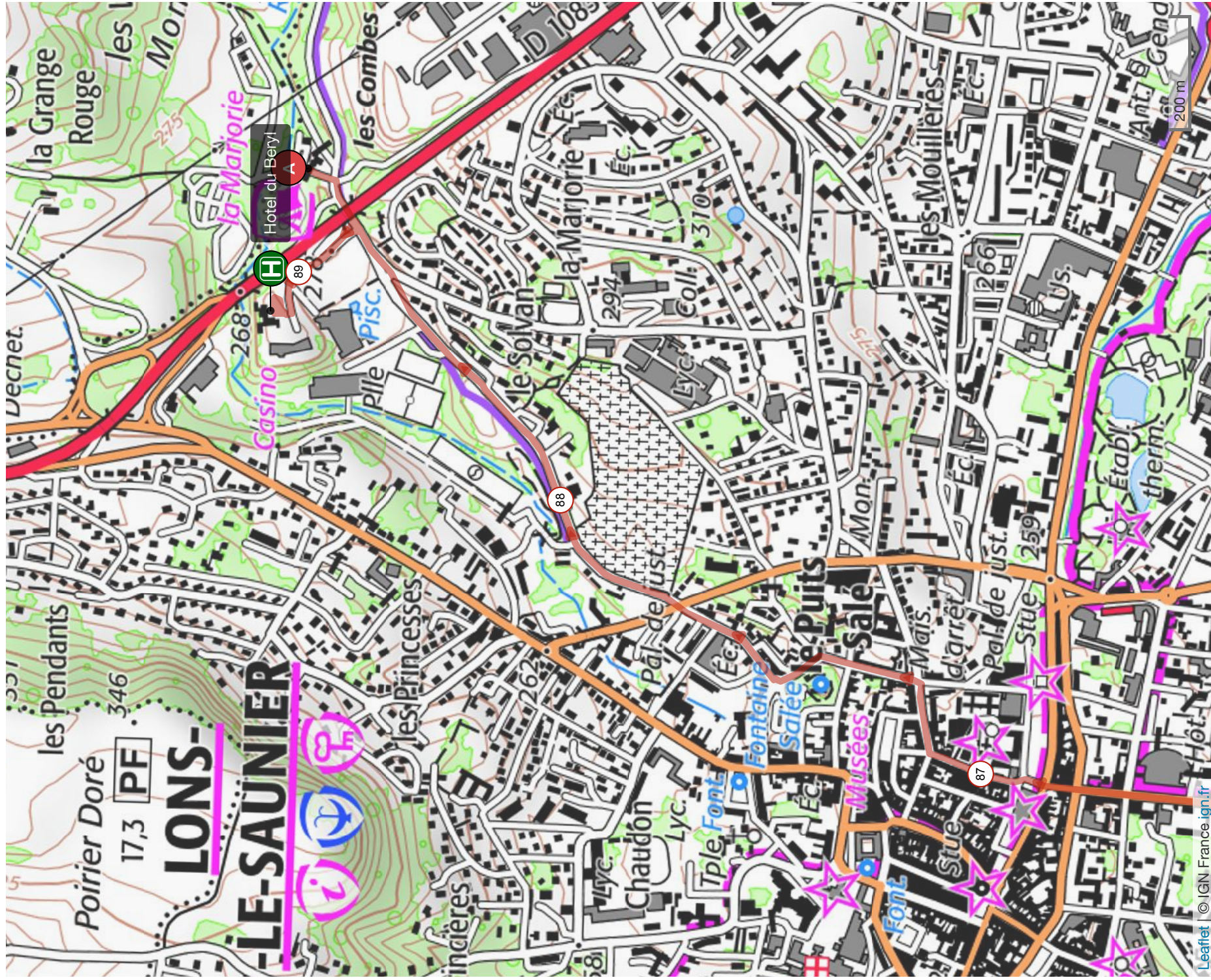
© 2021 Openrunner



13252907 | Cyclisme - Randonnée | PABE 6a Nuits - Lons

Comblanchien -> Chille

1-189.285 km 582 m 524 m 175 m 276 m



Leaflet | © IGN France ign.fr

Le droit de reproduction est strictement réservé à un usage personnel et privé. Lors de la pratique de votre activité, veuillez à respecter les propriétés et chemins privés et assurez-vous de la praticabilité des parcours.

© 2021 Openrunner



13277733 | Cyclisme - Randonnée | PABE 7a Lons St Laurent

Chille -> La Chaumusse

165.955 km ↑ 1231 m ↓ 588 m ▲ 272 m ⚓ 916 m



Leaflet | © IGN France ign.fr

Le droit de reproduction est strictement réservé à un usage personnel et privé. Lors de la pratique de votre activité, veuillez à respecter les propriétés et chemins privés et assurez-vous de la praticabilité du parcours.

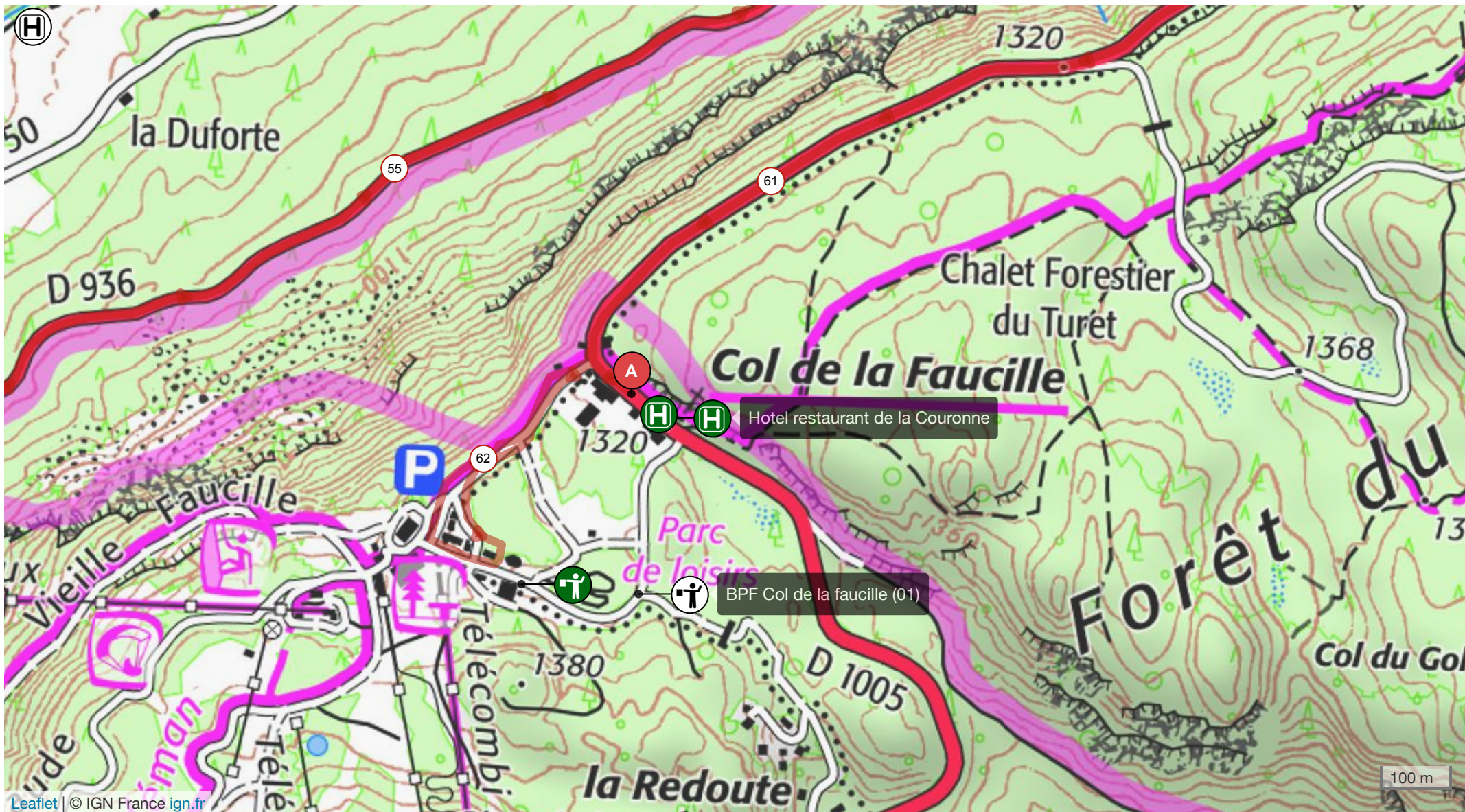
© 2021 Openrunner



13277826 | Cyclisme - Randonnée | PABE 8a St Laurent La Faucille

La Chaumusse -> Mijoux

162.32 km 1324 m 912 m 427 m 1328 m



Leaflet | © IGN France ign.fr

Le droit de reproduction est strictement réservé à un usage personnel et privé. Lors de la pratique de votre activité, veuillez à respecter les propriétés et chemins privés et assurez-vous de la praticabilité du parcours.

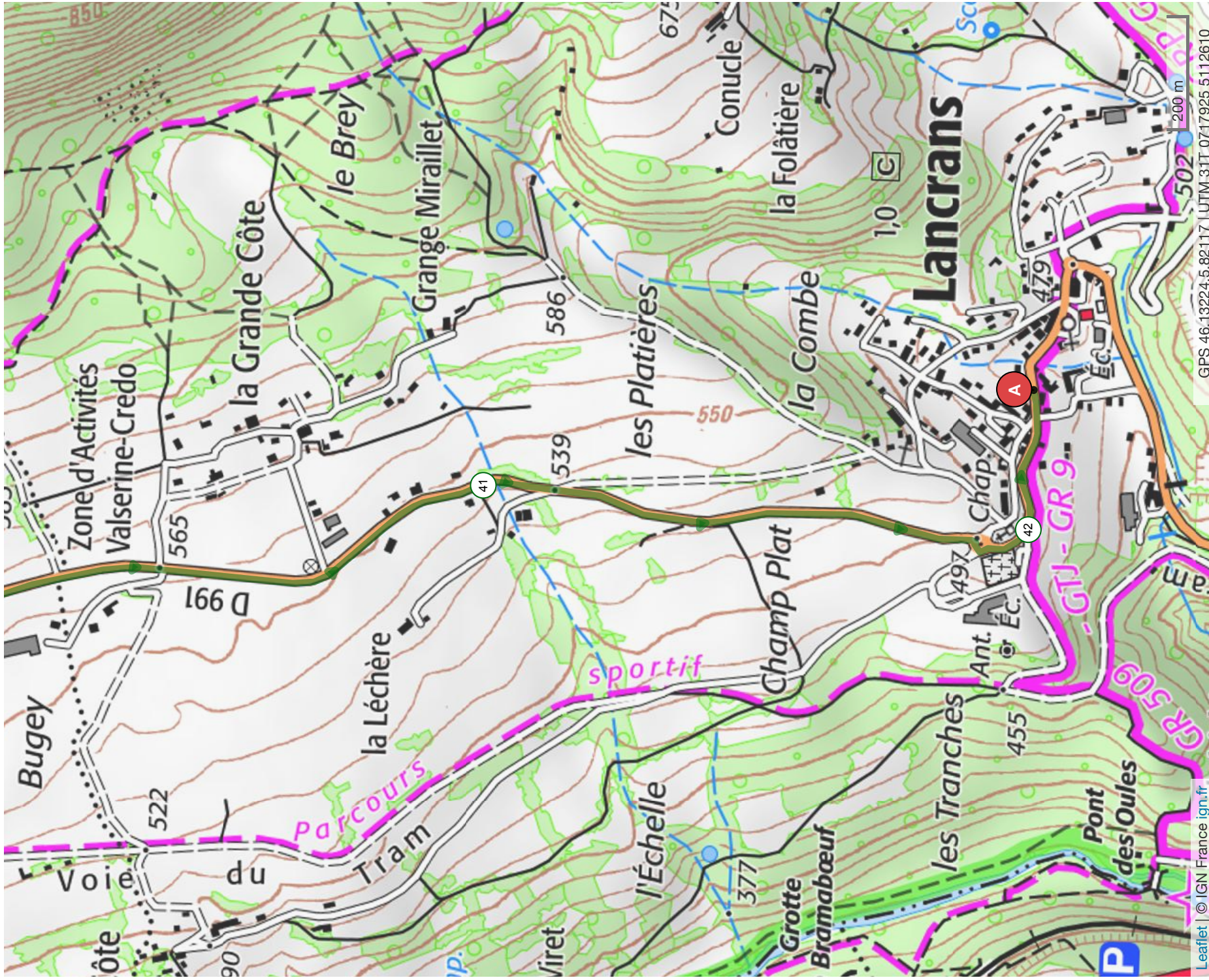
© 2021 Openrunner



#13101853 | Cyclisme - Randonnée | PABE_9-Col-Lancrans

Mijoux -> Lancrans

I-142.255 km ↑▲ 318 m ↓▲ 1167 m ▲▲ 480 m ▲ 1329 m



Leaflet | © IGN France ign.fr

GPS 46.13224,5.82117 | UTM 31T 0717925 5112610

Le droit de reproduction est strictement réservé à un usage personnel et privé. Lors de la pratique de votre activité, veuillez à respecter les propriétés et chemins privés et assurez-vous de la praticabilité du parcours.

© 2021 Openrunner

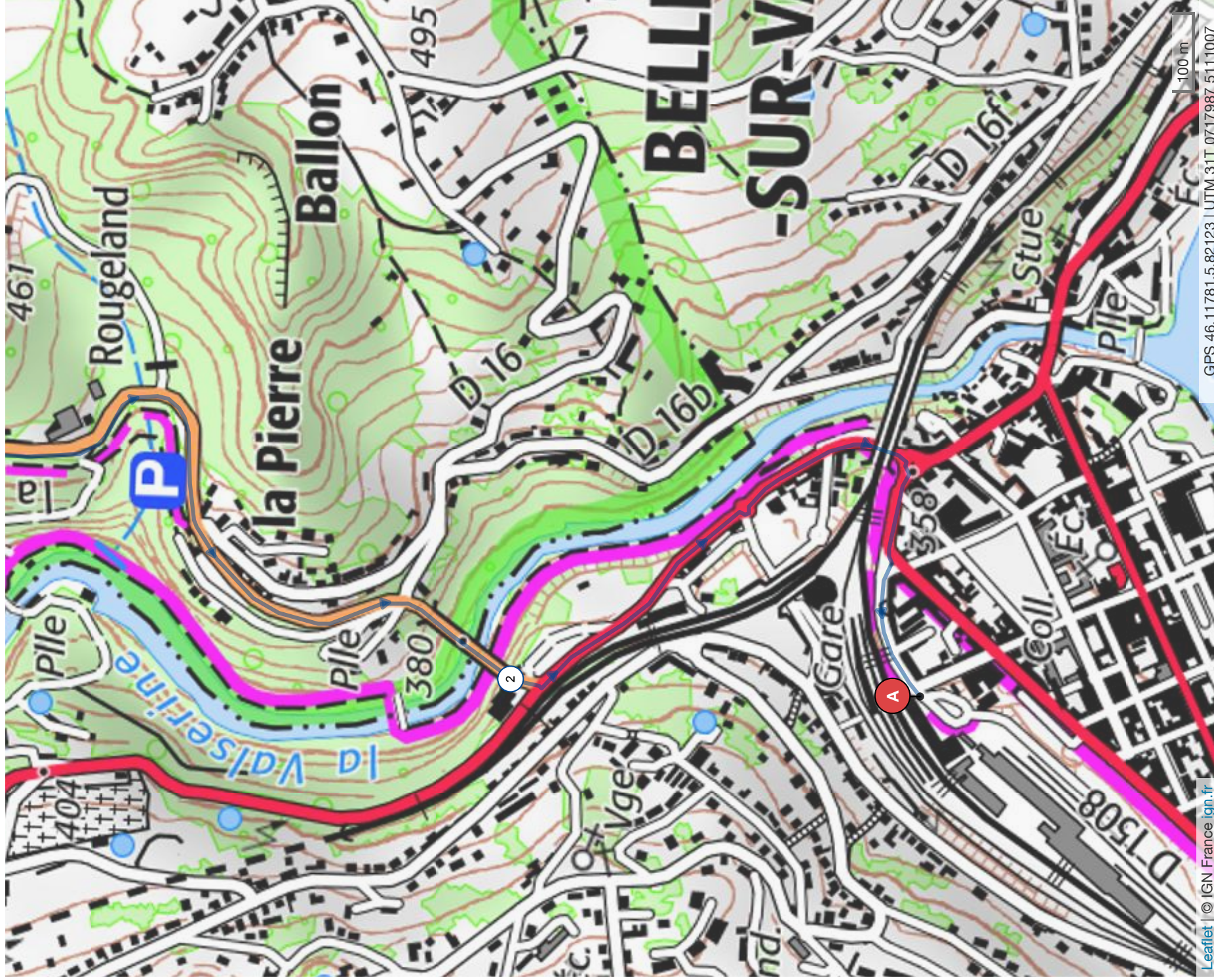


13101966 | Cyclisme - Randonnée | PABE-10_Lancrans-

Bellegarde

Lancrans -> Bellegarde-sur-Valsérine

1-12.922 km 18 m 125 m 364 m 484 m



Leaflet | © IGN France ign.fr

GPS 46.11781,5.82123 | UTM 31T 0717987 5111007

Le droit de reproduction est strictement réservé à un usage personnel et privé. Lors de la pratique de votre activité, veillez à respecter les propriétés et chemins privés et assurez-vous de la praticabilité du parcours.

© 2021 Openrunner